

OZNÁMENIA O STRATEGICKOM DOKUMENTE

I. Základné údaje o obstarávateľovi

1. Názov.

Mesto Trenčianske Teplice

2. Identifikačné číslo.

IČO: 00312088

3. Adresa sídla.

Mesto Trenčianske Teplice - Mestský úrad, M.R. Štefánika 4, 914 51 Trenčianske Teplice

4. Meno, priezvisko, adresa, telefónne číslo a iné kontaktné údaje oprávneného zástupcu obstarávateľa.

Primátor: PhDr. Štefan Škultéty
Mesto Trenčianske Teplice - Mestský úrad,
M.R. Štefánika 4,
914 51 Trenčianske Teplice

Tel: 032 / 655 27 62,655 1500, 655 6710,15
Fax: 032 / 655 22 32
Email: sekretariat@teplice.sk prednosta@teplice.sk

5. Meno, priezvisko, adresa, telefónne číslo a iné kontaktné údaje kontaktnej osoby, od ktorej možno dostať relevantné informácie o strategickom dokumente, a miesto na konzultácie.

Primátor: PhDr. Štefan Škultéty
Mesto Trenčianske Teplice - Mestský úrad,
M.R. Štefánika 4,
914 51 Trenčianske Teplice

Tel: 032 / 655 27 62,655 1500, 655 6710,15
Fax: 032 / 655 22 32
Email: sekretariat@teplice.sk prednosta@teplice.sk

Miesto na kon.: Mesto Trenčianske Teplice - Mestský úrad, M.R. Štefánika 4, 914 51 Trenčianske Teplice

II. Základné údaje o strategickom dokumente

1. Názov.

Program hospodárskeho rozvoja a sociálneho rozvoja mesta Trenčianske Teplice 2015 – 2024 **(aktualizovaná a dopracovaná verzia pôvodného PHSR podľa nových podmienok zákona 309/2014).**

2. Charakter.

Dokument „ Program hospodárskeho rozvoja a sociálneho rozvoja mesta Trenčianske Teplice s výhľadom do roku 2024 (PHRSR) je strednodobý strategický dokument, ktorý na základe analýzy hospodárskeho a sociálneho rozvoja mesta stanovuje jeho strategické ciele a priority rozvoja. Je prostriedkom na napĺňanie vízie ďalšieho smerovania rozvoja mesta. Programom hospodárskeho a sociálneho rozvoja mesta Trenčianske Teplice sa uskutočňuje podpora rozvoja na úrovni miestnej

samosprávy s dôrazom na sociálnu, ekonomickú a kultúrnu sféru. Je to program cielených opatrení, navrhnutý pre oživenie sociálneho, ekonomického a kultúrneho rozvoja mesta Trenčianske Teplice, ktorý na základe výsledkov ročného hodnotenia bude priebežne aktualizovaný a doplňovaný.

Bol spracovaný na základe zákona Národnej rady SR č. 539/2008 Z. z. o podpore regionálneho rozvoja v znení zákona 309/2014 Z.z., ktorý definuje Program hospodárskeho a sociálneho rozvoja mesta ako strednodobý programový dokument, obsahujúci analýzu východiskovej situácie mesta, hlavné smery jej vývoja, ustanovenie cieľov, prvoradých potrieb a úloh vo všetkých oblastiach života mesta. Súčasťou programu je aj návrh jeho administratívneho a finančného zabezpečenia. Zákon stanovuje aj úlohy, týkajúce sa vypracovania, schvaľovania, zabezpečenia plnenia a pravidelného vyhodnocovania predmetného programového dokumentu. Pri spracovaní PHRSR boli rešpektované zásady regionálnej politiky Vlády Slovenskej republiky a princípy regionálnej politiky Európskej únie zakotvené najmä v nariadení Rady (ES) č. 1266/1999 (nariadenie o štrukturálnych fondoch).

3. Hlavné ciele.

Strategický cieľ

Strategický cieľ PHRSR ako aj dielčie ciele v rámci jednotlivých politík vychádzajú z §3 Ciele podpory regionálneho rozvoja zákona 309/2014 o podpore regionálneho rozvoja, kde je hlavným cieľom podpory regionálneho rozvoja odstraňovať alebo zmierňovať nežiaduce rozdiely v úrovni hospodárskeho rozvoja, sociálneho rozvoja a územného rozvoja regiónov a zabezpečiť trvalo udržateľný rozvoj regiónov, zvyšovať ekonomickú výkonnosť, konkurencieschopnosť regiónov a rozvoj inovácií v regiónoch pri zabezpečení trvalo udržateľného rozvoja, zvyšovať zamestnanosť a životnú úroveň obyvateľov v regiónoch pri zabezpečení trvalo udržateľného rozvoja.

Podpora regionálneho rozvoja podľa odseku 1 je zameraná najmä na komplexné využívanie vnútorného rozvojového potenciálu územia - prírodných, kultúrnych, materiálnych, finančných, ľudských a inštitucionálnych zdrojov, podporu zavádzania nových technológií a inovácií pri rešpektovaní vnútorných špecifík regiónu, rozvoj informatizácie a digitalizácie v regióne, rozvoj hospodárstva a podnikateľského prostredia v regióne s cieľom zvýšiť jeho produktivitu, optimalizovať štruktúru hospodárstva, vytvárať nové pracovné miesta a stabilizovať ohrozené pracovné miesta, rozvoj ľudských zdrojov vrátane zvyšovania vzdelanostnej úrovne, kvalifikácie a zlepšovania prípravy detí a mladých dospelých na trh práce, predchádzanie sociálneho vylúčenia a zmierňovanie jeho negatívnych dôsledkov, podporu rovnosti príležitostí na trhu práce a podporu znevýhodnených komunít, realizáciu verejných prác podporujúcich rozvoj regiónu, zlepšenie a rozvoj sociálnej infraštruktúry regiónu, zlepšenie dopravnej a technickej vybavenosti regiónu, inžinierskych stavieb, rozvoj cestovného ruchu, medzištátnu, cezhraničnú a medziregionálnu spoluprácu v oblasti regionálneho rozvoja v záujme trvalo udržateľného rozvoja regiónu, zachovanie identity a rozvoj kultúry a starostlivosť o kultúrne dedičstvo regiónov a sídiel, rozvoj pôdohospodárstva a rozvoj vidieka, rozvoj vidieckych oblastí a zvyšovanie kvality života na vidieku, realizáciu opatrení na ochranu, udržiavanie a zveľaďovanie životného prostredia a na obmedzovanie vplyvov poškodzujúcich životné prostredie a zlepšenie environmentálnej infraštruktúry regiónu, ochranu prírody, efektívne využívanie prírodných zdrojov regiónu a využívanie alternatívnych zdrojov energie, rozvoj občianskej vybavenosti a rozvoj služieb v regióne) zvyšovanie dostupnosti a kvality bývania, budovanie a posilňovanie štruktúr občianskej spoločnosti, rozvoj prosociálneho správania obyvateľstva, rozvoj telesnej kultúry, športu a turistiky, ochranu, podporu a rozvoj verejného zdravia, atď. Na základe analýzy súčasnej situácie a predpokladov ďalšieho rozvoja sa navrhuje pre mesto Trenčianske Teplice nasledovný strategický cieľ:

„Zabezpečiť trvalo udržateľný rozvoj mesta Trenčianske Teplice po ekonomickej, sociálnej, kultúrnej stránke. Ekonomický, kultúrny a spoločenský rast bude zabezpečený prostredníctvom disponibilného potenciálu nachádzajúceho sa v ľudských, prírodných, kultúrno-historických a ekonomických zdrojoch. Hlavné zameranie ekonomickej činnosti bude mesto smerovať do kúpeľníctva, súvisiaceho cestovného ruchu a kultúry, pre ktoré má ideálne rozvojové predpoklady. Zabezpečiť ochranu životného prostredia a jeho zveľaďovanie hlavne v podobe rozvoja a kultivácie oddychových zón v meste. Mesto bude podporovať výrobu, ktorá nezaťažuje životné prostredie. Systematickými opatreniami pre podporu malého podnikania sa bude snažiť znižovať vysokú nezamestnanosť. Pre obyvateľov dôchodkového veku vytvorí podmienky pre dôstojné prežitie staroby.“

Formulácia strategického cieľa vychádza z predpokladu, že budú vytvorené podmienky pre stabilizáciu, rozvoj a adaptáciu ekonomicky aktívnych a výkonných subjektov. Zvyšovanie výkonnosti hospodárstva na udržateľnej úrovni v dlhodobom horizonte a rast jeho konkurencieschopnosti je

považované za prioritu. Zároveň však musia byť vytvorené také podmienky, aby sa nezvyšovali výdavky verejných prostriedkov, ale aby nastala ich konsolidácia za účelom podpory nových rozvojových projektov. Navrhovaná stratégia vychádza zo strategických prístupov v rámci regionálneho rozvoja, ktoré sú postavené na:

- aktivizácii nedostatočne využívaného potenciálu a podpore hospodárskeho rozvoja mesta a okolia,
- rozšírení a zvýšení podielu aktivít na úrovni partnerstva,
- aktivizácii nástrojov riadenia verejných výdavkov za účelom ich zníženia.

Súbežne je však potrebné venovať pozornosť aj rozvíjaniu ľudských zdrojov. Hlavným zámerom stratégie v tejto oblasti je zapojenie viacerých subjektov a postup riešenia danej problematiky v rámci partnerstva. V oblasti vybavenia územia dopravnou infraštruktúrou sa stratégia orientuje hlavne na vybudovanie prepojenia regiónu tak, aby bola zabezpečená napojenosť na dopravné koridory v dostatočnom čase a kvalite. Okrem zlepšenia dopravnej obslužnosti sa pozornosť venuje aj rozvoju informačnej spoločnosti. Stratégia v oblasti životného prostredia je zameraná na zlepšenie situácie zavádzaním nových ekologických metód výroby energie, novým prístupom občanov k ochrane životného prostredia. Stratégia je založená na eliminácii kľúčových disparít, ktoré sú bariérou rozvoja a na využití pozitívnych výhod, ktoré poskytujú príležitosti pre dlhodobý rast. To je možné uskutočniť len na úrovni partnerstva spolupracou verejného a súkromného sektora a integrovaným prístupom k riešeniu ekonomických, sociálnych a environmentálnych aspektov. Na dosiahnutie strategického cieľa budú podporovať globálne ciele podľa jednotlivých kľúčových odvetví. Uvedené ciele plne korešpondujú s hlavnými cieľmi definovanými v PHRSR Trenčianskeho samosprávneho kraja a podporujú jeho naplnenie.

Strategický plán hospodárskeho a sociálneho rozvoja mesta pre uvažované obdobie predstavuje rozsiahly komplex analýz a opatrení. V každom období niektoré opatrenia podmieňujú realizovanie iných. Niektoré sa musia považovať za dôležitejšie pre havarijný stav predmetnej veci, niektoré sú ešte prednostnejšie z hľadiska potrieb a záujmu tej alebo onej skupiny obyvateľov. Limitujúci faktor – dostatok finančných prostriedkov nemôže byť dôvodom pre neurčenie strategického cieľa. Už tým že je definovaný napomôže smerovaniu rozvoja. Spracovatelia vychádzajú z prieskumu a analýzy existujúceho stavu, pri zachovaní princípov všeobecného konsenzu a vzájomnej vyváženosti, považujú za prioritné rozvojové oblasti (Osi) nasledovné (vychádzajúce z princípov programového rozpočtovania, prenesených a originálnych kompetencií obce definovaných zákonom 416/2001 o prechode..., ekonomickou a funkčnou klasifikáciou (COFOG) a cieľov podpory regionálneho rozvoja v zmysle zákona 309/2014 o podpore regionálneho rozvoja: pre mesto Trenčianske Teplice je nevyhnutné, aby v súlade s celoeurópskou stratégiou do roku 2020 naplnila tri kľúčové priority rastu: inteligentný rast ktorý je založený na efektívnych investíciách do vzdelávania, výskumu a inovácií, udržateľný rast, vďaka prechodu na nízkouhlíkové hospodárstvo a zameranie sa na konkurencieschopné odvetvia priemyslu a inkluzívny rast, s veľkým dôrazom na tvorbu pracovných miest a zmiernenie chudoby.

K základným predpokladom realizácie stratégie programu patrí:

- integrovaný prístup (kombinovanie investícií, prierezové riešenie problémov)
- majetkové vysporiadanie vlastníckych vzťahov
- dostatočné financovanie prenesených kompetencií štátnej správy na samosprávu zo štátneho rozpočtu

Pri realizácii stratégie bude zároveň kladený dôraz na rešpektovanie princípov udržateľného rozvoja a podporu synergie medzi ekonomickým, sociálnym a environmentálnym prostredím. Pri formulácii stratégie Programu hospodárskeho rozvoja a sociálneho rozvoja mesta Trenčianske Teplice na roky 2015 – 2024 boli zohľadnené priority Slovenskej republiky formulované v dokumente Národná stratégia regionálneho rozvoja SR 2020/30.

Udržateľný rozvoj sa chápe v kontexte rozvoja sídelného prostredia mesta. Vo vytvorení systému ktorý by priebežne vyhodnocoval kvalitu sídelného prostredia, identifikoval jeho narušenia a inicioval ich nápravu. Významným faktorom zabezpečenia a zlepšenia kvality sídelného prostredia budú mať aj dopravné projekty vytvárajúce predpoklady inteligentného a inkluzívneho rastu. Udržateľný rast sa zakladá na: ochrane životného prostredia, znížení emisií a zachovaní biologickej rozmanitosti; zavedení efektívnych inteligentných rozvodov elektrickej energie využívajúcich informačné a telekomunikačné

technológie; využívaní sietí pokrývajúcich celú EÚ s cieľom poskytnúť podnikom (hlavne malým výrobným spoločnostiam) ďalšiu konkurenčnú výhodu; zlepšení podnikateľského prostredia, a to najmä pre MSP; dobre informovaných spotrebiteľoch. Inkluzívny rast predstavuje rast založený na efektívnom využívaní vnútorných zdrojov regiónu: ľudských, prírodných, kapitálových. Významným faktorom inkluzívneho rastu je spokojnosť obyvateľov a ich ochota podieľať sa na ňom. Úzko s tým súvisí rozvoj športu, voľnočasových aktivít, aktívneho trávenia voľného času, relaxu, zábavy, kultúry, umenia. Sú to aktivity, ktoré podporujú kreatívnosť a ktoré by boli zohľadňovali potreby všetkých vekových kategórií a boli im súčasne dostupné.

Spracovatelia vychádzajúc z prieskumu a analýzy existujúceho stavu, pri zachovaní princípov všeobecného konsenzu a vzájomnej vyváženosti, považujú za prioritné rozvojové oblasti nasledovné:

Zabezpečiť trvalo udržateľný rozvoj mesta Trenčianske Teplice, po ekonomickej, sociálnej, kultúrnej stránke. Ekonomický, kultúrny a spoločenský rast bude zabezpečený prostredníctvom disponibilného potenciálu nachádzajúceho sa v ľudských, prírodných a ekonomických zdrojoch. Hlavné zameranie ekonomickej činnosti bude obec smerovať do ekologicky nezávadných prevádzok v oblasti cestovného ruchu, priemyslu, poľnohospodárstva a potravinárstva, pre ktoré má ideálne rozvojové predpoklady. Zabezpečiť ochranu životného prostredia a jeho zveľaďovanie hlavne v podobe rozvoja a kultivácie oddychových zón v meste.

Prioritná os: PROGRAM 1. HOSPODÁRSTVO A VEDECKO-TECHNICKÝ ROZVOJ

Podprogram 1.1. Podpora malého a stredného podnikania zo strany mesta.
 Podprogram 1.2. Podpora tradičných odvetví priemyslu, poľnohospodárstva a lesníctva.
 Podprogram 1.3. Podpora inovačných aktivít v podnikoch.
 Podprogram 1.4. Energetická efektívnosť a progresívne technológie vo výrobe.

Prioritná os: PROGRAM 2. DOPRAVA A KOMUNIKÁCIE

Podprogram 2.1. Komunikácie
 Podprogram 2.2. Doprava

Prioritná os: PROGRAM 3. TECHNICKÁ INFRAŠTRUKTÚRA

Prioritná os: PROGRAM 4. ODPADOVÉ HOSPODÁRSTVO

Prioritná os: PROGRAM 5. ŽIVOTNÉ PROSTREDIE

Podprogram 5.1. Informovanosť a poradenstvo
 Podprogram 5.2. Ochrana a racionálne využívanie vôd, ochrana pred povodňami
 Podprogram 5.3. Ochrana ovzdušia
 Podprogram 5.4. Ochrana a rozvoj ostatných zložiek životného prostredia

Prioritná os: PROGRAM 6. SOCIÁLNE SLUŽBY A ZDRAVOTNÍCTVO

Podprogram 6.1. Sociálne služby
 Podprogram 6.2. Zdravotnícke služby
 Podprogram 6.3. Služby zamestnanosti

Prioritná os: PROGRAM 7. VZDELÁVANIE A ŠPORT

Podprogram 7.1. Vzdelávanie
 Podprogram 7.2. Šport

Prioritná os: PROGRAM 8. KULTÚRA

Podprogram 8.1. Kultúrna infraštruktúra
 Podprogram 8.2. Organizačné zabezpečenie
 Podprogram 8.3. Propagácia v oblasti kultúry

Prioritná os: PROGRAM 9. PROPAGÁCIA A CESTOVNÝ RUCH

Podprogram 9.1. Propagácia mesta
 Podprogram 9.2. Rekreačno - relaxačné zázemie mesta.
 Podprogram 9.3. Cestovný ruch.

Prioritná os: PROGRAM 10. ADMINISTRATÍVA A BEZPEČNOSŤ

Podprogram 10.1. Administratíva
 Podprogram 10.2. Bezpečnosť

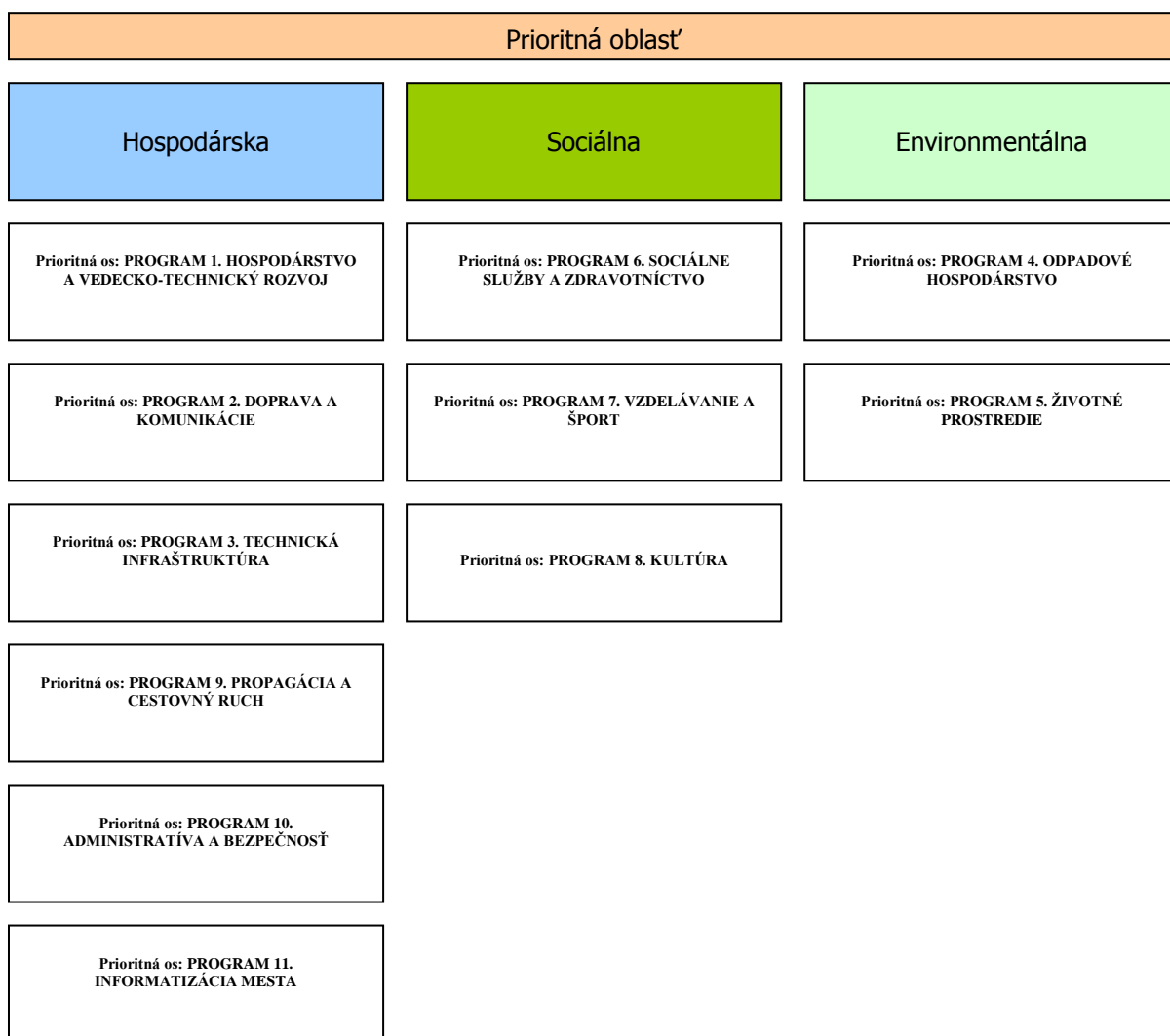
Prioritná os: PROGRAM 11. INFORMATIZÁCIA MESTA

Podprogram 11.1. Budovanie a rozvoj informačnej infraštruktúry.
 Podprogram 11.2. Počítačová gramotnosť.

Uvedené prioritné osi – programy je možné rozčleniť z hľadiska funkcie medzi 3 základné prioritné oblasti. Hospodárska v sebe zahŕňa oblasti, ktoré vytvárajú predpoklady na rozvoj a fungovanie verejného a súkromného sektora – základná technická infraštruktúra spadajúca do odvetví technickej infraštruktúry a odvetví spoločenských potrieb. Oblasť zahŕňa podnikateľské prostredie ako aj cestovný ruch.

Sociálna oblasť zahŕňa odvetvia rozvoja človeka – všetky súčasti verejného sektora, ktoré majú priamy vplyv na rozvoj a kultiváciu fyzickej a duševnej stránky ľudských zdrojov v meste.

Environmentálna oblasť zahŕňa problematiku zneškodňovania odpadov, ako aj starostlivosť a ochranu jednotlivých zložiek životného prostredia.



PO 1. Hospodárstvo a vedecko-technický rozvoj

Priority v oblasti rozvoja hospodárstva a vedecko-technického rozvoja spadajú predovšetkým do vytvárania pozitívnych predpokladov na rozvoj podnikateľských aktivít. Ide o vymedzenie priemyselných zón v meste, príprava pozemkov a zabezpečenie technickej infraštruktúry.

Podprogram 1.1.

Cieľ 1.1

- Opatrenie 1.1.1
- Opatrenie 1.1.2
- Opatrenie 1.1.3
- Opatrenie 1.1.4

Podpora malého a stredného podnikania zo strany mesta.

Finančne, legislatívne a technicky podporovať malé a stredné podnikanie zo strany mesta.

- Vypracovať postup podpory, výučby a rozvoja tradičných remesiel v meste.
- Podpora budovania kooperačných sietí malých a stredných firiem.
- Zakladanie a revitalizácia malých a stredných podnikov s majetkovou účasťou mesta.
- Podpora rozvoja obchodných a komerčných služieb v meste.

Podprogram 1.2.

Cieľ 1.2

Podpora inovačných aktivít v podnikoch.

Vytvorenie podmienok na rozvoj inovačných aktivít v súkromných podnikoch.

Opatrenie 1.2.1 Zavádzanie nových technológií do súčasných výrobných prevádzok.

Podprogram 1.3.

Cieľ 1.3

Energetická efektívnosť a progresívne technológie vo výrobe.

Zvýšenie energetickej efektívnosti na strane výroby aj spotreby a zavádzanie progresívnych technológií v energetike.

Opatrenie 1.3.1

Podpora výstavby zariadení na využívanie obnoviteľných zdrojov energie.

PO 2. Doprava a komunikácie

Výstavba a údržba miestnych komunikácií v správe mesta ako aj riešenie technického stavu štátnych komunikácií v správe vyššieho územného celku. Zabezpečiť pravidelné a vyhovujúce spojenie obyvateľov mesta s regionálnymi centrami prostredníctvom verejnej dopravy.

Podprogram 2.1.

Cieľ 2.1

Komunikácie

Zabezpečiť výstavbu a rekonštrukciu miestnych a štátnych komunikácií.

Opatrenie 2.1.1

Výstavba a rekonštrukcia miestnych komunikácií v meste.

Opatrenie 2.1.2

Výstavba a rekonštrukcia štátnych komunikácií v meste.

Opatrenie 2.1.3

Výstavba cyklotrás na prepojenie sídiel regiónu.

Opatrenie 2.1.4

Dostavba parkovísk pre potreby občianskej infraštruktúry.

Opatrenie 2.1.5

Dostavba a rekonštrukcia chodníkov popri miestnych komunikáciách.

Opatrenie 2.1.6

Rekonštrukcia/výstavba mostov a lávok.

Opatrenie 2.1.7

Úprava dopravnej infraštruktúry.

Podprogram 2.2.

Cieľ 2.2

Doprava

Zabezpečenie dopravného spojenia hromadnou autobusovou dopravou, prípadne železničnou dopravou.

Opatrenie 2.2.1

Zlepšenie podmienok hromadnej autobusovej dopravy.

Opatrenie 2.2.2

Zlepšenie podmienok železničnej dopravy.

PO 3. Technická infraštruktúra

Rozvoj a udržiavanie technickej infraštruktúry je nevyhnutné z hľadiska prílevu investícií v oblasti priemyslu a rozvoja cestovného ruchu, ako aj udržiavania požadovanej životnej úrovne obyvateľstva. Ide hlavne o zabezpečenie infraštruktúry do oblastí, ktoré sú potenciálne najvhodnejšie na rozvoj mesta.

Cieľ 3

Zabezpečiť rozvoj a rekonštrukciu technickej infraštruktúry v meste.

Opatrenie 3.1

Výstavba inžinierskych sietí v nových lokalitách IBV a HVB.

Opatrenie 3.2

Verejné osvetlenie.

Opatrenie 3.3

Výstavba bezbariérových vstupov k všetkým verejným budovám.

Opatrenie 3.4

Mestský rozhlas a televízia.

Opatrenie 3.5

Požiarňa ochrana.

Opatrenie 3.6

Mestské cintoríny a pietne miesta.

Opatrenie 3.7

Tepelné hospodárstvo a znižovanie energetickej náročnosti budov.

Opatrenie 3.8

Zásobovanie pitnou vodou.

Opatrenie 3.9

Telekomunikačné siete.

Opatrenie 3.10

Zásobovanie elektrickou energiou.

Opatrenie 3.11

Zásobovanie zemným plynom.

PO 4. Odpadové hospodárstvo

Rozvoj a výstavba infraštruktúry odpadového hospodárstva. Údržba kanalizačnej siete, efektívna prevádzka zberného dvora pre separovaný zber ako aj mestského kompostoviska.

Cieľ 4

Nakladanie s komunálnym a drobným stavebným odpadom

Opatrenie 4.1

V súlade s prijatými koncepciami zabezpečiť permanentné znižovanie podielu skladovanej časti odpadov, k čomu organizovať mobilné zbery textílií, kovového odpadu, viacvrstvových obalov nebezpečných odpadov.

Opatrenie 4.2

Efektívna separácia komunálneho odpadu v meste.

Opatrenie 4.3

Rekultivácia čiernych skládok a environmentálnych záťaží.

Opatrenie 4.4

Prevádzka zariadení na efektívny separovaný zber - zberné dvory a kompostoviská.

Opatrenie 4.5

Vybudovanie prístreškov a ohrád pre umiestňovanie domového odpadu, umiestnenie malých smetných košov vo verejných komunikačných priestoroch.

Opatrenie 4.6

Odvádzanie odpadových vôd.

Opatrenie 4.7

Odvádzanie dažďových vôd.

PO 5. Životné prostredie

Trvalo udržované životné prostredie je významným ukazovateľom kvality života. Dlhodobé udržovanie, ale aj skvalitňovanie prírodného prostredia, je spoločným cieľom všetkých obyvateľov mesta. Monitorovaná kvalita vody a ovzdušia. Optimalizácia nakladania s odpadmi. Informovanosť obyvateľov o životnom prostredí. Propagácia chránených území.

Podprogram 5.1.

Cieľ 5.1

Informovanosť a poradenstvo

Zabezpečiť účinný systém informovanosti a poradenstva

Opatrenie 5.1.1

Spracovať koncepciu zabezpečenia informovanosti, poradenstva a prevencie v oblasti ŽP. Trvale preferovať poradenstvo a prevenciu pred represiou.

Podprogram 5.2.

Cieľ 5.2

Ochrana a racionálne využívanie vôd, ochrana pred povodňami

Zabezpečiť ochranu a racionálne využívanie vôd, ochranu pred povodňami.

Opatrenie 5.2.1

Ochrana vodných tokov pred znečistením.

Opatrenie 5.2.2

Odvodňovacie a protizáplavové opatrenia.

Opatrenie 5.2.3

Revitalizácia a úprava koryt vodných tokov a vodných pôch.

Podprogram 5.3.

Cieľ 5.3

Ochrana ovzdušia

Zabezpečiť účinnú ochranu ovzdušia pred malými a strednými zdrojmi znečistenia nachádzajúcimi sa v katastrálnom území mesta.

Opatrenie 5.3..1

Zabezpečiť zníženie produkovaných emisií hlavným zdrojom znečistenia – domácnosti.

Podprogram 5.4.

Cieľ 5.4
Opatrenie 5.4.1
Opatrenie 5.4.2
Opatrenie 5.4.3
Opatrenie 5.4.4
Opatrenie 5.4.5

Ochrana a rozvoj ostatných zložiek životného prostredia

Realizácia účinných opatrení v oblasti ostatných zložiek životného prostredia.
Realizácia protieróznych opatrení.
Oddychové zóny a verejná zeleň.
Doplnenie a udržiavanie brehových porastov vodných tokov.
Výstavba a estetizácia vstupov do mesta.
Izolačná zeleň priemyselných zón a hospodárskych dvorov poľnohospodárskych podnikov.

PO 6. Sociálna oblasť a zdravotníctvo

Pokračujúci trend rastu podielu seniorov na počte obyvateľov musí byť sprevádzaný podmienkami, ktoré umožnia dôstojnejšie prežitie zvyšku života. Veková skladba obyvateľov je sprevádzaná väčším výskytom špecifických chorôb.

Podprogram 6.1.

Cieľ 6.1
Opatrenie 6.1.1
Opatrenie 6.1.2
Opatrenie 6.1.3
Opatrenie 6.1.4
Opatrenie 6.1.5.

Sociálne služby

Doplniť chýbajúcu infraštruktúru sociálnych zariadení v meste a zvýšiť ich kvalitu.
Starostlivosť o obyvateľov v dôchodkovom veku.
Starostlivosť o matky s deťmi a mladé rodiny.
Starostlivosť o zdravotne postihnutých obyvateľov.
Marginalizované skupiny a rómske komunity.
Mestská nájomná bytová výstavba.

Podprogram 6.2.

Cieľ 6.2
Opatrenie 6.2.1

Opatrenie 6.2.2
Opatrenie 6.2.3
Opatrenie 6.2.4

Zdravotnícke služby

Zlepšiť úroveň poskytovania zdravotníckych a sociálnych služieb.
Zlepšenie úrovne poskytovania domácej ošetrovateľskej starostlivosti, rozšírenie jej služieb o poskytovanie rehabilitačných cvičení.
Podpora poradenskej činnosti.
Zabezpečiť dostupnosť zdravotnej starostlivosti pre dospelých občanov.
Zabezpečovať komplexnú zdravotnú starostlivosť o starých ľudí a dlhodobo chorých.

Podprogram 6.3.

Cieľ 6.3

Opatrenie 6.3.1
Opatrenie 6.3.2

Opatrenie 6.3.3

Služby zamestnanosti

Zlepšenie zamestnanosti a sociálnej inklúzie rizikových skupín obyvateľov mesta.

Realizácia vzdelávacích kurzov v oblasti malého podnikania.
Podpora klientov formou individuálneho poradenstva, posudzovania individuálnych schopností a vypracovania individuálnych akčných plánov a rozvoj celoživotného poradenstva.
Podpora poradensko-vzdelávacích aktivít zameraných na získavanie sociálnych zručností pri hľadaní si zamestnania a komunikácie s potenciálnym zamestnávateľom pre znevýhodnených uchádzačov o zamestnanie.

PO 7. Školstvo a šport

Údržba a rozvoj predškolského vzdelávania a základného vzdelávania v meste. Údržba a skvalitnenie športovej infraštruktúry.

Podprogram 7.1.

Cieľ 7.1

Opatrenie 7.1.1
Opatrenie 7.1.2
Opatrenie 7.1.3
Opatrenie 7.1.4
Opatrenie 7.1.5
Opatrenie 7.1.6

Vzdelávanie

Zabezpečiť rozvoj a údržbu infraštruktúry vzdelávania a zabezpečenie podmienok pre efektívnu vzdelávaciu činnosť v meste.
Obnova a modernizácia zariadení predškolskej výchovy.
Obnova a modernizácia zariadení základného školstva.
Rekonštrukcia a dostavba areálov ZŠ a MŠ.
Podpora záujmovej činnosti.
Rekonštrukcia a modernizácia stravovacích zariadení vzdelávacích inštitúcií.
Rekonštrukcia a modernizácia školskej športovej infraštruktúry.

Podprogram 7.2.

Cieľ 7.2.
Opatrenie 7.2.1
Opatrenie 7.2.2
Opatrenie 7.2.3
Opatrenie 7.2.4
Opatrenie 7.2.5
Opatrenie 7.2.6

Opatrenie 7.2.7

Šport

Zabezpečiť trvalé skvalitňovanie vyváženej ponuky výkonnostného a rekreačného športu.
Výstavba a rekonštrukcia športovej infraštruktúry.
Vytváranie materiálnych a finančných podmienok na rozvoj výkonnostného a rekreačného športu v meste.
Podpora organizácie športových podujatí regionálneho významu.
Podpora športových aktivít zdravotne postihnutých občanov.
Podporovať talentovanú mládež.
Spolupracovať s občianskymi združeniami, inými právnickými a fyzickými osobami, pôsobiacimi v oblasti telesnej kultúry.
Rozvoj mimoškolskej činnosti – športové kluby, turistika, kultúrne krúžky.

PO 8. Kultúra

Trvalé pôsobenie na kultúrne povedomie obyvateľov širokou paletou kultúrnych aktivít organizovaných externými subjektmi ale aj miestnymi kultúrnymi spolkami. Existencia dôstojných priestorov pre kultúrne aktivity je prvoradá povinnosť mesta. Priebežná a kreatívna propagácia podujatí má vplyv na imidž mesta a tým aj na cestovný ruch. Kultúrne tradície budú šírené aj prostredníctvom cezhraničnej spolupráce.

Podprogram 8.1.

Cieľ 8.1

Opatrenie 8.1.1
Opatrenie 8.1.2
Opatrenie 8.1.3
Opatrenie 8.1.4

Kultúrna infraštruktúra, kultúrne a technické pamiatky.

Zachovanie kultúrno-historického potenciálu mesta a rozvoj kultúrnych, informačných a voľnočasových aktivít v nadväznosti na rozvoj cestovného ruchu na regionálnej a miestnej úrovni.
Základná kultúrna infraštruktúra – Kultúrne centrum.
Múzeá a archeologické lokality.
Kultúrno-historické pamiatky.
Organizovanie pravidelných kultúrnych podujatí.

Podprogram 8.2.

Cieľ 8.2
Opatrenie 8.2.1

Organizačné zabezpečenie

Organizačne zabezpečiť ponuku kultúrnych podujatí v meste.
Spracovať kalendár kultúrnych podujatí na celý rok, tento priebežne aktualizovať. Rozšíriť žánrovú ponuku s orientáciou na hodnotný kultúrny prínos.

Podprogram 8.3.

Cieľ 8.3
Opatrenie 8.3.1

Propagácia v oblasti kultúry

Vytvorenie podmienok na efektívnu propagáciu mesta v oblasti kultúry.
Spracovať globálnu koncepciu „propagácie“ histórie mesta v multimedialnej forme.

Opatrenie 8.3.2 Propagácia kultúry na internete prostredníctvom www stránky mesta.

PO 9. Propagácia a cestovný ruch

V rámci rozvoja cestovného ruchu je potrebné spracovať koncepciu regionálnej spolupráce s okolitými turistickými lokalitami a domácimi a zahraničnými cestovnými kanceláriami. Nevyhnutnou je taktiež propagácia mesta a to nielen prostredníctvom www stránky. Potrebné je sústrediť sa na propagáciu kultúrne historických pamiatok, prírodných krás, pravidelných kultúrnych podujatí, atď..

Podprogram 9.1.

Cieľ 9.1
Opatrenie 9.1.1
Opatrenie 9.1.2
Opatrenie 9.1.3.

Propagácia mesta

Zabezpečiť účinnú propagáciu mesta.
Aktualizácia www stránky mesta.
Podpora budovania informačných tabúlí v meste.
Podpora spolupráce verejného a súkromného sektora pri propagovaní atraktivít regiónu.

Podprogram 9.2.

Cieľ 9.2

Opatrenie 9.2.1
Opatrenie 9.2.2

Rekreačno - relaxačné zázemie mesta.

Budovanie relaxačno – rekreačného zázemia mesta.

Podpora vytvárania nových atraktivít v mesta.
Modernizácia existujúcich zariadení cestovného ruchu.

Podprogram 9.3.

Cieľ 9.3
Opatrenie 9.3.1

Opatrenie 9.3.2

Cestovný ruch.

Podporovať podnikateľské aktivity v cestovnom ruchu.
Uzavrieť s podnikateľmi dohody o poskytovaní služieb v agroturistike a cestovnom ruchu a o propagovaní ich služieb obcami.
Podporovať podnikateľské subjekty, neziskové organizácie a inštitúcie pri získavaní finančných prostriedkov z grantov a fondov EÚ.

PO 10. Administratíva a bezpečnosť

V rámci administratívneho zabezpečenia chodu samosprávy vytvárať vhodné podmienky na efektívnych chod úradu. Vytvoriť vhodné pracovné prostredie a technické zabezpečenie.

Podprogram 10.1.

Cieľ 10.1
Opatrenie 10.1.1

Administratíva

Zabezpečiť rozvoj administratívnej infraštruktúry a podmienok na výkon samosprávnych funkcií v meste
Komplexná rekonštrukcia budovy mestského úradu.

Podprogram 10.2.

Cieľ 10.2

Opatrenie 10.2.1

Bezpečnosť

Vytvorenie podmienok na znižovanie kriminality v meste a ochranu majetku obyvateľov a ostatných subjektov v meste.
Rozšírenie a modernizácia kamerového systému.

PO 11. Informatizácia mesta

Zabezpečenie technických podmienok pre rozvoj informačnej spoločnosti. Umožniť obyvateľom využívať on-line elektronické služby samosprávy. Vytvoriť vhodné podmienky na prechod na e-government na lokálnej úrovni (e-gov, e-vote, e-services, ...). Umožniť obyvateľom mesta a pracovníkom samosprávy zvyšovať svoje počítačové vedomie a zručnosti.

Podprogram 11.1.

Cieľ 11.1
Opatrenie 11.1.1
Opatrenie 11.1.2

Budovanie a rozvoj informačnej infraštruktúry, efektívna verejná správa.

Zabezpečiť technické podmienky na prechod samosprávy na nový typ vládnutia - e-government.
Rozvoj infraštruktúry informačných systémov samosprávy.
Zavádzanie efektívnych elektronických služieb poskytovaných na úrovni samosprávy.

Podprogram 11.2.

Cieľ 11.2
Opatrenie 11.2.1
Opatrenie 11.2.2
Opatrenie 11.2.3

Počítačová gramotnosť.

Zvýšenie počítačovej gramotnosti obyvateľov a pracovníkov samosprávy.
Podpora zvyšovania počítačového vedomia u pracovníkov samosprávy.
Podpora zvyšovania počítačového vedomia u obyvateľov mesta.
Podpora vzdelávacích aktivít zameraných na zvyšovanie zručností a vedomostí o internete a motiváciu k používaniu internetu a elektronických služieb.

4. Obsah (osnova).

OBSAH

1 ÚVOD 4

ANALYTICKÁ ČASŤ PROGRAMU HOSPODÁRSKEHO A SOCIÁLNEHO ROZVOJA MESTA TRENČIANSKE TEPLICE

2 ZÁKLADNÁ CHARAKTERISTI

2.1 HISTÓRIA MESTA

2.2 PRÍRODNÉ POMERY

2.3. TECHNICKÁ INFRAŠTRUKTÚRA

2.4. DOPRAVA

2.5. ŽIVOTNÉ PROSTREDIE

2.6. OBYVATEĽSTVO

2.7. VZDELANIE A ZAMESTNANOSŤ

2.8. BÝVANIE

2.9. PODNIKATEĽSKÉ SUBJEKTY A INŠTITÚCIE

2.10. ŠKOLSTVO A VZDELANIE

2.11. SOCIÁLNA SFÉRA

2.12. ZDRAVOTNÍCTVO

2.13. ŠPORT

2.14. KULTÚRA

2.15. UBYTOVACIE ZARIADENIA

2.16. STRAVOVACIE A REŠTAURAČNÉ SLUŽBY
2.17. CESTOVNÝ RUCH
2.18. REKAPITULÁCIA ROZPOČTU MESTA ZA ROKY 2007 – 2015
2.19. SAMOSPRÁVA A ŠTÁTNA SPRÁVA
2.20. IDENTIFIKÁCIA HLAVNÝCH VONKAJŠÍCH FAKTOROV ROZVOJA ÚZEMIA A ANALÝZA VPLYVU VONKAJŠIEHO PROSTREDIA NA VÝVOJ SITUÁCIE V ÚZEMÍ
2.21. EX-POST HODNOTENIE PREDCHÁDZAJÚCEHO PHRSR
3 SWOT ANALÝZY 87
3.1. HOSPODÁRSTVO A VEDECKO-TECHNICKÝ ROZVOJ
3.2. DOPRAVA A KOMUNIKÁCIE
3.3. TECHNICKÁ INFRAŠTRUKTÚRA
3.4. ODPADOVÉ HOSPODÁRSTVO
3.5. ŽIVOTNÉ PROSTREDIE
3.6. SOCIÁLNA OBLASŤ A ZDRAVOTNÍCTVO
3.7. ŠKOLSTVO A ŠPORT
3.8. KULTÚRA
3.9. PROPAGÁCIA A CESTOVNÝ RUCH
3.10. ADMINISTRATÍVA A BEZPEČNOSŤ
3.11. INFORMATIZÁCIA MESTA
3.12. PROBLÉMOVÁ ANALÝZA – HLAVNÉ ODVETVOVÉ DISPARITY A VYMEDZENIE CIELOVÝCH SKUPÍN SO SÚSTREDENOU PODPOROU
STRATEGICKÁ ČASŤ PROGRAMU HOSPODÁRSKEHO A SOCIÁLNEHO ROZVOJA MESTA TRENČIANSKE TEPLICE

4 VÍZIA A POSLANIE

5 FORMULÁCIA A NÁVRH STRATÉGIE

PROGRAMOVÁ ČASŤ PROGRAMU HOSPODÁRSKEHO A SOCIÁLNEHO ROZVOJA

6.1 PROGRAM 1. HOSPODÁRSTVO A VEDECKO-TECHNICKÝ ROZVOJ

6.2 PROGRAM 2. DOPRAVA A KOMUNIKÁCIE

6.3 PROGRAM 3. TECHNICKÁ INFRAŠTRUKTÚRA

6.4 PROGRAM 4. ODPADOVÉ HOSPODÁRSTVO

6.5 PROGRAM 5. ŽIVOTNÉ PROSTREDIE

6.6 PROGRAM 6. SOCIÁLNE SLUŽBY A ZDRAVOTNÍCTVO

6.7 PROGRAM 7. VZDELÁVANIE A ŠPORT

6.8 PROGRAM 8. KULTÚRA

6.9 PROGRAM 9. PROPAGÁCIA A CESTOVNÝ RUCH

6.10 PROGRAM 10. ADMINISTRATÍVA A BEZPEČNOSŤ

6.11 PROGRAM 11. INFORMATIZÁCIA MESTA

7 MERATEĽNÉ INDIKÁTORY

7.1 PROGRAM 1. HOSPODÁRSTVO A VEDECKO-TECHNICKÝ ROZVOJ

7.2 PROGRAM 2. DOPRAVA A KOMUNIKÁCIE

7.3 PROGRAM 3. TECHNICKÁ INFRAŠTRUKTÚRA

7.4 PROGRAM 4. ODPADOVÉ HOSPODÁRSTVO

7.5 PROGRAM 5. ŽIVOTNÉ PROSTREDIE

7.6 PROGRAM 6. SOCIÁLNE SLUŽBY A ZDRAVOTNÍCTVO

7.7 PROGRAM 7. VZDELÁVANIE A ŠPORT

7.8 PROGRAM 8. KULTÚRA

7.9 PROGRAM 9. PROPAGÁCIA A CESTOVNÝ RUCH

7.10 PROGRAM 10. ADMINISTRATÍVA A BEZPEČNOSŤ

REALIZAČNÁ ČASŤ PROGRAMU HOSPODÁRSKEHO A SOCIÁLNEHO ROZVOJA

8 INŠTITUCIONÁLNE A ORGANIZAČNÉ ZABEZPEČENIE REALIZÁCIE PHRSR

8.1 SYSTÉM MONITOROVANIA A HODNOTENIA PLNENIA PHRASR

8.2 KOMUNIKAČNÝ PLÁN

9 AKČNÝ PLÁN

9.1 PROGRAM 1. HOSPODÁRSTVO A VEDECKO-TECHNICKÝ ROZVOJ

9.2 PROGRAM 2. DOPRAVA A KOMUNIKÁCIE

9.3 PROGRAM 3. TECHNICKÁ INFRAŠTRUKTÚRA

9.4 PROGRAM 4. ODPADOVÉ HOSPODÁRSTVO

9.5 PROGRAM 5. ŽIVOTNÉ PROSTREDIE

9.6 PROGRAM 6. SOCIÁLNE SLUŽBY A ZDRAVOTNÍCTVO

9.7 PROGRAM 7. VZDELÁVANIE A ŠPORT

9.8 PROGRAM 8. KULTÚRA

9.9 PROGRAM 9. PROPAGÁCIA A CESTOVNÝ RUCH

9.10 PROGRAM 10. ADMINISTRATÍVA A BEZPEČNOSŤ

9.11 PROGRAM 11. INFORMATIZÁCIA MESTA

FINANČNÁ ČASŤ PROGRAMU HOSPODÁRSKEHO A SOCIÁLNEHO ROZVOJA

10 FINANČNÝ PLÁN PROGRAMU

10.1 PROGRAM 1. HOSPODÁRSTVO A VEDECKO-TECHNICKÝ ROZVOJ

10.2 PROGRAM 2. DOPRAVA A KOMUNIKÁCIE

10.3 PROGRAM 3. TECHNICKÁ INFRAŠTRUKTÚRA

10.4 PROGRAM 4. ODPADOVÉ HOSPODÁRSTVO

10.5 PROGRAM 5. ŽIVOTNÉ PROSTREDIE

10.6 PROGRAM 6. SOCIÁLNE SLUŽBY A ZDRAVOTNÍCTVO

10.7 PROGRAM 7. VZDELÁVANIE A ŠPORT

10.8 PROGRAM 8. KULTÚRA

10.9 PROGRAM 9. PROPAGÁCIA A CESTOVNÝ RUCH

10.10 PROGRAM 10. ADMINISTRATÍVA A BEZPEČNOSŤ

5. Uvažované variantné riešenia zohľadňujúce ciele a geografický rozmer strategického dokumentu.

Vzhľadom na charakter tohto strategického dokumentu ako aj vzhľadom k procesu jeho spracovania, ktorý bol založený na princípe partnerstva, je PHRSR spracovaný v jednom variante ako výsledok dohody jednotlivých členov partnerstva pri zapracovaní prevažnej väčšiny vzniknutých pripomienok.

6. Vecný a časový harmonogram prípravy a schvaľovania.

Formulár č. Ú 2 - Zámer spracovania PHRSR

Zámer spracovania PHRSR	
Názov dokumentu	- Program hospodárskeho rozvoja a sociálneho rozvoja mesta Trenčianske Teplice na roky 2015 - 2024
Forma spracovania	- pracovníkmi samosprávy, - s pomocou externých odborníkov (spolupráca),
Riadenie procesu spracovania	- pracovné skupiny boli zložené z vedenia mesta, zamestnancov MÚ, poslancov MZ a komisií, - spracovania PHRSR sa zúčastnili aj RO a PO organizácie v zriaďovateľskej pôsobnosti mesta, - súčasťou prieskumu boli aj mimovládne organizácie a podnikateľské subjekty v meste, - zapojenie verejnosti a komunikácia s verejnosťou: zapojenie prostredníctvom dotazníkového prieskumu, informovanie prebiehalo formou www stránky, prostredníctvom zasadnutí MZ.
Obdobie spracovania	- PHRSR bol spracovaný v priebehu roka 2015 - harmonogram spracovania je uvedený v nasledujúcej tabuľke.
Financovanie spracovania	- náklady na vlastné spracovanie boli financované z rozpočtu mesta KZ 41.

Zdroj: Weisová, Bernátová: Strategické plánovanie samosprávy, Municipalia 2012

Formulár č. Ú 3 - Harmonogram spracovania PHRSR

Harmonogram spracovania PHRSR												
Termín	I	II	III	IV	V	VI	VII	VIII	IX	X	XI	XII
Úvod												
Analytická časť												
Strategická časť												
Programová časť												
Realizačná časť												
Finančná časť												
Záver												

Zdroj: Weisová, Bernátová: Strategické plánovanie samosprávy, Municipalia 2012

7. Vzťah k iným strategickým dokumentom.

Program sociálneho, ekonomického a kultúrneho rozvoja mesta Trenčianske Teplice je súčasťou sústavy základných dokumentov podpory regionálneho rozvoja v Slovenskej republike. Táto sústava je členená na strategické a programové dokumenty vypracované na úrovni štátu, sektorov, samosprávnych krajov, regiónov a obcí a programové dokumenty Európskej únie (pre využitie zdrojov predvstupových a štrukturálnych fondov).

Podpora regionálneho rozvoja sa uskutočňuje v súlade s programovaním na základe :

Miestnej úrovni

- **Program hospodárskeho a sociálneho rozvoja mesta**, ktorý je strednodobý programový dokument spracovaný na úrovni mesta,
- Program odpadového hospodárstva,
- **Viacročný rozpočet mesta**

- Územný plán mesta

Národnej úrovni

- **Partnerská dohoda** určuje stratégiu, priority a podmienky SR na využívanie fondov EÚ tak, aby sa dosiahli priority stratégie Európa 2020. Ide teda o základný národný dokument, ktorý zastrešuje všetky operačné programy SR pre nové programové obdobie. Neformálne vyjednávania k príprave Partnerskej dohody a operačným programom Slovenskej republiky na roky 2014-2020 sa začali 25. januára 2013 stretnutím so zástupcami Európskej komisie. Následne sa uskutočnili aj ďalšie neformálne kolá rokovaní, o ktorých bližšie informácie je možné získať na stránkach Úradu vlády ako Centrálného koordinačného orgánu pre fondy EÚ v podmienkach SR.
- **Pozičný dokument Európskej komisie k Partnerskej dohode a programom SR na roky 2014-2020** - pozičný dokument identifikuje z pohľadu Európskej komisie hlavné rozvojové potreby s možnosťou financovania opatrení v rámci fondov Spoločného strategického rámca EÚ v podmienkach SR. Zároveň tento dokument predstavuje základ pre negociácie s Európskou komisiou k Partnerskej dohode a operačným programom SR na roky 2014-2020.
- **Stratégia financovania Európskych štrukturálnych a investičných fondov pre programové obdobie 2014 – 2020**
- **Integrovaný regionálny operačný program „IROP“** - predstavuje programový dokument SR pre programové obdobie 2014 – 2020, ktorého globálnym cieľom je: prispieť k zlepšeniu kvality života a zabezpečiť udržateľné poskytovanie verejných služieb s dopadom na vyvážený a udržateľný územný rozvoj, hospodársku, územnú a sociálnu súdržnosť regiónov, miest a obcí.
- Sektorového operačného programu, ktorý je strednodobý dokument vypracovaný pre vopred určené sektory.
- Programu hospodárskeho rozvoja a sociálneho rozvoja samosprávneho kraja (PHRSR BASK 2014 – 2020), ktorý je strednodobý programový dokument, je v súlade s cieľmi a prvoradými potrebami ustanovenými v národnom pláne a s podkladom na vypracovanie príslušného regionálneho operačného programu. Jeho vypracovanie zabezpečuje samosprávny kraj.
- Programu hospodárskeho rozvoja a sociálneho rozvoja hlavného mesta Bratislava.
- Programu hospodárskeho rozvoja a sociálneho rozvoja mesta, ktorý je strednodobý programový dokument spracovaný na úrovni mesta.
- Konceptie územného rozvoja Slovenska 2001, aktualizácia 2010,
- Národného programu reforiem, máj 2012,
- Návrhu základných princípov na prípravu Partnerskej dohody Slovenskej republiky na programové obdobie 2014 – 2020,
- Stratégie rozvoja dopravy SR do roku 2020,2010,
- Programu odpadového hospodárstva na roky 2011-2015,
- Stratégie Slovenskej republiky pre integráciu Rómov do roku 2020
- Revidovaného národný akčný plán Dekády začleňovania rómskej populácie 2005 - 2015 na roky 2011 – 2015
- 2. etapa Programu podpory zdravia znevýhodnených komunít na Slovensku na roky 2009 – 2015
- Konceptie výchovy a vzdelávania rómskych detí a žiakov vrátane rozvoja stredoškolského a vysokoškolského vzdelávania

Nadnárodnej úrovni

Programové dokumenty Európskej únie pre využitie štrukturálnych fondov tvoria:

- Stratégia EÚ 2020 - cieľ: konkurencieschopnosť, zamestnanosť a hospodársky rast
- Spoločný strategický rámec EK, marec 2012,
- Nariadenia EK (Všeobecné nariadenie, nariadenie k fondom),
- CENTROPE – Správa o regionálnom rozvoji, 2012,
- CENTROPE – Nástroj na hodnotenie potrieb infraštruktúry – podpora konkurencieschopného regionálneho rozvoja (INAT),
- CENTROPE – Stratégia ľudského kapitálu,
- CENTROPE – Stratégia v oblasti vedomostného regiónu,
- CENTROPE – Stratégia v oblasti priestorovej integrácie a Akčný plán 2013+,
- CENTROPE – Stratégia v oblasti kultúry a cestovného ruchu 2013+,

- Národný (regionálny) rozvojový plán (RDP – Regional Development Plan), ktorý je hlavným dokumentom pre vyjednanie podpory zo Štrukturálnych fondov Európskej únie.
- Rámec podpory spoločenstva (CSF – Community Support Framework), ktorý bude vytvorený na základe Národného rozvojového plánu v spolupráci s Európskou komisiou, je hlavným dokumentom vymedzujúcim poskytnutie podpory zo štrukturálnych fondov Európskej únie.
- Sektorové operačné programy (SOP – Sectoral Operation Programme), ako taktické dokumenty vytvorené na úrovni ministerstiev, ktoré rozpracovávajú problémové celky stratégií majúcich plošný (celoštátny) charakter, pre ktoré bude žiadané spolufinancovanie zo zdrojov Európskej únie.
- Regionálne operačné programy (ROP – Regional Operation Programme), ako taktické dokumenty, ktoré budú spracované na úrovni regiónov NUTS II a rozpracovávajú tie problémové celky stratégií, pre ktoré bude žiadané spolufinancovanie zo zdrojov Európskej únie.
- Strategické usmernenia Spoločenstva (SUS) – ROP odráža 1 usmernenie SUS t.j. „urobiť Európu a jej regióny atraktívnejším priestorom pre investície a prácu“, a súčasne 3 usmernenie SUS t.j. „vytvorenie väčšieho množstva a kvalitnejších pracovných miest“

Jednotlivé strategické dokumenty sú vypracovávané vo vzájomnej nadväznosti a postupnosti.

8. Orgán kompetentný na jeho prijatie.

Mestské zastupiteľstvo mesta Trenčianske Teplice

9. Druh schvaľovacieho dokumentu (napr. uznesenie Národnej rady Slovenskej republiky, uznesenie vlády Slovenskej republiky, nariadenie).

Uznesenie mestského zastupiteľstva mesta Trenčianske Teplice o schválení aktualizácie Programu hospodárskeho rozvoja a sociálneho rozvoja mesta Trenčianske Teplice na programovacie obdobie 2015 – 2024

III. Základné údaje o predpokladaných vplyvoch strategického dokumentu na životné prostredie vrátane zdravia

1. Požiadavky na vstupy.

Vstupmi strategického dokumentu sú príslušné právne predpisy v oblasti ochrany prírody a tvorby krajiny, ochrany životného prostredia a ochrany zdravia obyvateľstva a zhodnotenie všetkých dostupných relevantných údajov o danom území a to z materiálov použitých pri vypracovaní strategického dokumentu.

Vstupy pre PHRSR predstavujú aj finančné prostriedky z Európskeho fondu regionálneho rozvoja. Na realizáciu programu bude potrebné zabezpečiť aj spolufinancovanie z prostriedkov štátneho rozpočtu a rozpočtu mesta.

Pri procese spracovania strategického dokumentu boli premietnuté a zohľadnené predstavy, potreby a požiadavky jednotlivých zainteresovaných skupín ako sú obyvatelia, rozpočtové a príspevkové organizácie zriadené v rámci pôsobnosti mesta, mimovládne organizácie, záujmové skupiny obyvateľov, podnikateľské subjekty, mesto a jeho jednotlivé orgány: poslanci MZ, starosta, komisie.

2. Údaje o výstupoch.

Výstupom implementácie PHRSR bude súbor aktivít, zameraných na posilnenie a skvalitnenie ekonomických, sociálnych a environmentálnych podmienok mesta Trenčianske Teplice vyplývajúcich z realizácie jednotlivých opatrení. Tieto aktivity prispievajú nielen ku skvalitneniu infraštruktúry, posilneniu ekonomickej bázy, zvýšeniu konkurencieschopnosti, ale aj k efektívnemu a racionálnemu využívaniu prírodných zdrojov, k ochrane a tvorbe životného prostredia, a tiež k zmierňovaniu mikroklimatických zmien. Výstupy a výsledky implementácie PHRSR budú hodnotené v rámci sledovania hodnôt merateľných ukazovateľov.

3. Údaje o priamych a nepriamych vplyvoch na životné prostredie.

Podpora projektov je zameraná na zlepšenie kvality života v meste s dôrazom na životné prostredie:

- zvýšenie energetickej efektívnosti budov,
- zvýšenie dostupnosti zdrojov podzemných vôd pre zásobovanie obyvateľstva pitnou vodou,
- zlepšenie environmentálnych aspektov v meste prostredníctvom budovania prvkov zelenej infraštruktúry a adaptáciou urbanizovaného prostredia na zmeny klímy ako aj zavádzaním systémových prvkov znižovania znečistenia ovzdušia a hluku,
- údržba a dostavba kanalizačnej siete so systémom čistenia splaškových odpadových vôd,
- zlepšenie systémov nakladania s odpadmi s ohľadom na ich druhotné využívanie,

Treba očakávať najmä pozitívne priame aj nepriame vplyvy na životné prostredie. Niektoré konkrétne aktivity môžu podliehať samostatnému posudzovaniu v zmysle zákona 180/2013 Z. z. v platnom znení, v procese ktorého budú navrhnuté opatrenia na elimináciu, resp. minimalizáciu negatívnych vplyvov na životné prostredie.

Pri realizácii investičných zámerov vyplývajúcich z implementácie PHRSR je určité riziko negatívneho zásahu do životného prostredia, toto však bude eliminované dôsledným posudzovaním zámerov stavieb a činností na životné prostredie podľa zákona č. 180/2013 Z.z. a následnou realizáciou navrhnutých opatrení.

4. Vplyv na zdravotný stav obyvateľstva.

V zásade možno konštatovať, že PHRSR sa dotkne všetkých obyvateľov a návštevníkov mesta Trenčianske Teplice. PHRSR mesta Trenčianske Teplice je plánovací dokument, ktorý nemá priamy vplyv na zdravie obyvateľov obce. PHRSR vytvára predpoklady pre rozvoj územia, cieľom je získať optimálne urbanistické riešenie územia s doriešením existujúcich územno-technických podmienok a väzieb pre nové plánované využitie. Účelom je teda navrhnuť plnohodnotné mesto s vytvorením plôch pre rozvoj bývania a rekreácie. PHRSR rieši problémy v oblasti rozšírenia dopravy a technickej infraštruktúry na základe požiadaviek na novú výstavbu. Význam bude mať doprava z titulu služieb obyvateľstva mesta v oblasti dochádzky do mesta za špecifickými službami prevádzok lokalizovaných v meste. Regionálne územné vzťahy v regióne vytvárajú tlak aj na zvýšenie kvality prepojení susediacich samospráv. Tento zámer pozitívne zmení kvalitu prepravných vzťahov, čo bude mať pozitívny, odľahčujúci efekt na jestvujúcej komunikačnej sieti a podporí tak udržateľnosť rozvoja v subtlílnych priestorových podmienkach sídla. Návrhy sa týkajú tak prieťahov ciest 2 a 3. triedy obmedzením tranzitu nákladnej automobilovej dopravy, ako aj z hľadiska pobytu ľudí vo verejnom priestore miestnych ulíc doplnením sústavy cyklistických cestičiek a chodníkov pri hlavných komunikáciách, zmenami kategórií MK na obytné ulice a pripojením mesta na regionálne a nadregionálne cyklistické ťahy spojené s krajinou štruktúrou. PHRSR počíta s nárastom počtu obyvateľov, čo bude popri intenzifikácii znamenať aj zväčšenie súčasnej zastavanej plochy mesta s novými MK tak, aby ich riešenie prispelo k zvýšeniu kvality bývania: odstupy novej zástavby bývania za OP, situovanie nových funkcií vybavenosti a výroby pozdĺž dopravnej kostry, naopak zvýšenie podielu MK najnižších funkcií v prospech bytových funkcií miestnych ulíc.

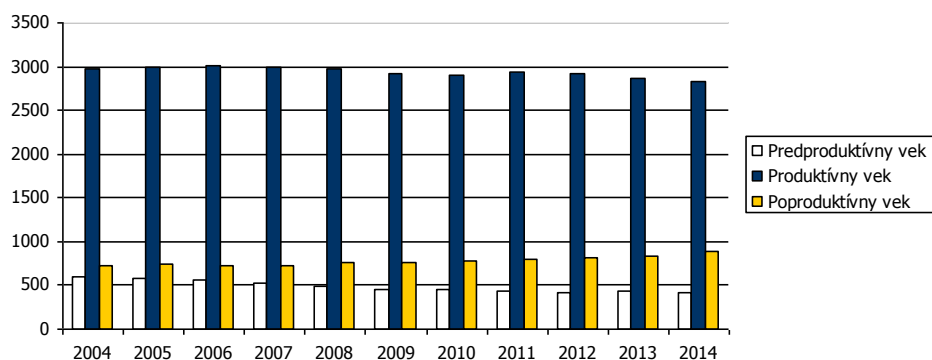
Počet obyvateľov dotknutých vplyvmi navrhovanej činnosti

Nasledujúce tabuľky prezentujú vývoj počtu obyvateľov a predpokladaný vývoj podľa hlavných vekových skupín. Najväčší podiel pripadá na obyvateľov v produktívnom veku, najmenší podiel na obyvateľov v predproduktívnom veku. V skupine v poproduktívnom veku bol zaznamenaný nárast. Za 11 ročné obdobie vzrástol počet obyvateľov o cca. 22,98 %. V skupine v predproduktívnom veku bol zaznamenaný pokles o 32,39 %. Počet obyvateľov v produktívnom veku zaznamenal pokles o 4,57 %.

Obyvateľstvo podľa štruktúry základných vekových skupín											
	2004	2005	2006	2007	2008	2009	2010	2011	2012	2013	2014
Predproduktívny vek	605	576	554	529	481	459	460	429	420	429	409
Produktívny vek	2974	2996	3002	2997	2973	2925	2894	2932	2911	2874	2838
Poproduktívny vek	718	737	725	730	758	756	771	800	820	841	883

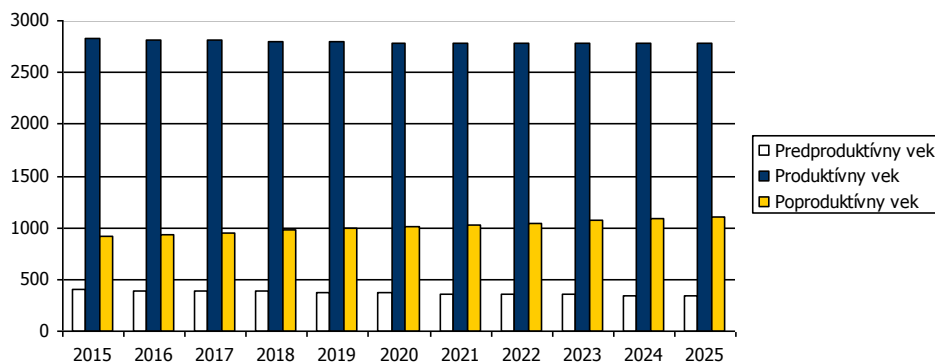
Zdroj: 20.6.2014, <http://px-web.statistics.sk/PXWebSlovak/>

Vývoj vekovej štruktúry obyvateľstva v sledovanom období



Ako prezentuje graf, za uvedených 11 rokov došlo k nárastu len vo vekovej skupine poproduktívneho veku. Nasledujúca tabuľka prezentuje predpokladaný vývoj v hlavných vekových skupinách do roku 2025.

Predpokladaný vývoj počtu obyvateľstva do roku 2025



Do roku 2025 sa predpokladá nárast obyvateľov v každej vekovej skupine.

Predpokladaný vývoj počtu obyvateľstva do roku 2025

	2015	2016	2017	2018	2019	2020	2021	2022	2023	2024	2025
Predproduktívny vek	403	395	387	381	375	369,6	363,8	358	353,2	348,4	344,6
Produktívny vek	2831	2819	2815	2802	2797	2790	2786	2783	2780	2779	2776
Poproduktívny vek	921	939	955	973	989	1009	1027	1047	1065	1085	1106

Prognózy

Deti predškolského veku

Predpokladaný počet obyvateľov vo vekovej skupine 0-4

	2015	2016	2017	2018	2019	2020	2021	2022	2023	2024	2025	
0	22	21	21	21	20	20	20	20	19	19	19	
1-4	129	131	132	135	138	140	142	144	146	148	151	
0 – priem. Index				0,986	% nárast – 0							-13,64
1-4 priem. Index				1,016	% nárast 1 – 4							16,74
Abs. nárast											19	
% z celkového počtu obyvateľov - 2015											3,634	
% z celkového počtu obyvateľov - 2025											4,013	

V prípade, že sa doterajší trend zachová, v najbližších 11 rokoch by mal klesnúť počet detí do 1 roka o 13,64 % a vo vekovej skupine od 1 – 4 by mal počet stúpnuť o 16,74 %. V priemere by mal stúpnuť podiel na celkovom počte obyvateľov. Kým v roku 2015 by mal podiel na celkovom počte činiť 3,634 %, do roku 2025 by mal tento podiel stúpnuť na 4,013 %. Nárast by mal byť málo významný a teda pravdepodobne nebude vytvárať tlak na zvyšovanie kapacít zariadení poskytujúcich verejnú službu napr. v predškolskej výchove. V tomto prípade by nemalo dôjsť k stabilizácii zariadení, a namiesto rozširovania kapacít by mala samospráva riešiť kvalitatívne zlepšovanie priestorového vybavenia.

Veková skupina 5 – 14

Predpokladaný počet obyvateľov vo vekovej skupine 5-14											
	2015	2016	2017	2018	2019	2020	2021	2022	2023	2024	2025
5-9	126	123	120	117	114	112	109	106	104	101	99
10-14	126	120	114	108	103	98	93	88	84	80	76
5-9 – pr. Index				0,976	% nárast 5 - 9						-21,43
10-14 pr. Index				0,951	% nárast 10 - 14						-39,68
Abs. nárast											-77
% z celkového počtu obyvateľov - 2015											6,065
% z celkového počtu obyvateľov - 2025											4,141

V skupine obyvateľov od 5 do 14 rokov sa predpokladá pokles v oboch skupinách. V absolútnom vyjadrení by mal počet detí v tomto veku poklesnúť o 77. Pokles sa predpokladá v skupine od 5 do 9 rokov. V skupine od 10 do 14 rokov by mal počet detí klesnúť o 39,68 %. Deti v tomto veku sú spotrebiteľmi služieb predškolského vzdelávania, základného vzdelávania, mimoškolskej záujmovej činnosti a do určitej miery aj zdravotníckych služieb. Celkový podiel na štruktúre by mal ale mierne poklesnúť na 4,141 %.

Veková skupina 15 – 19

Predpokladaný počet obyvateľov vo vekovej skupine 15-19											
	2015	2016	2017	2018	2019	2020	2021	2022	2023	2024	2025
15-19	166	155	146	136	128	120	112	105	98	92	86
15-19 – pr. Index				0,936	% nárast 15-19						-48,19
Abs. nárast											-80
% z celkového počtu obyvateľov - 2015											3,995
% z celkového počtu obyvateľov - 2025											2,035

Veková skupina je spotrebiteľom služieb vzdelávania – stredoškolský stupeň, ako aj záujmovej činnosti. V prípade, že sa doterajší trend vývoja zachová, predpokladá sa pokles počtu obyvateľov. Podiel na celkovom počte obyvateľov by mal klesnúť do roku 2025 na 2,035 %. Vysoký podiel odlivu obyvateľov v tomto veku môže čiastočne súvisieť s migráciou za pracovnými príležitosťami.

Veková skupina 20 – 29

Predpokladaný počet obyvateľov vo vekovej skupine 20-29											
	2015	2016	2017	2018	2019	2020	2021	2022	2023	2024	2025
20-24	257	259	260	261	263	264	265	267	268	270	271
25-29	265	262	259	255	252	249	245	242	239	236	232
20-24 - pr. Index				1,005	% nárast – 20-24						5,45
25-29 - pr. Index				0,987	% nárast 25 – 29						-12,38
Abs. nárast											-19
% z celkového počtu obyvateľov - 2015											12,56
% z celkového počtu obyvateľov - 2025											11,91

V rizikovej skupine od 20 do 29 sa predpokladá celkový pokles o 19 obyvateľov. Celkovo 5,45 % pokles sa predpokladá v skupine od 20 do 24. V skupine od 25 do 29 rokov sa predpokladá % pokles o 12,38 %. Táto skupina je spotrebiteľov bežných verejných služieb, zároveň sa vyznačuje najintenzívnejšou migračnou aktivitou.

Veková skupina 30 – 44

Predpokladaný počet obyvateľov vo vekovej skupine 30-44											
	2015	2016	2017	2018	2019	2020	2021	2022	2023	2024	2025
30-34	311	310	310	310	309	309	309	308	308	308	307
35-39	336	341	347	353	358	364	371	377	383	389	396
40-44	324	330	338	342	349	355	361	368	374	380	386
30-34 - pr. Index				0,999	% nárast – 30-34						-1,29
35-39 - pr. Index				1,017	% nárast – 35-39						17,86
40-44 - pr. Index				1,018	% nárast 40 – 44						19,20
Abs. nárast											118
% z celkového počtu obyvateľov - 2015											23,37
% z celkového počtu obyvateľov - 2025											25,77

Vekové skupiny od 30 do 44 rokov predpokladajú heterogénny vývoj. V skupine od 30 – 34 sa predpokladá pokles o 1,29 %. Nárast sa predpokladá v skupine od 35 – 39 rokov. Tieto skupiny obyvateľov sú spotrebiteľmi bežných komunálnych služieb. Nižšie vekové skupiny tiež preferujú možnosti aktívneho trávenia voľného času. V absolútnom vyjadrení by mal počet obyvateľov v tejto vekovej skupine narásť o 118. Kým v roku 2015 sa predpokladá celkový podiel na 23,37 %, do roku 2025 by tento podiel mal stúpnuť na 25,77 %.

Veková skupina 45 – 59

Predpokladaný počet obyvateľov vo vekovej skupine 45-59											
	2015	2016	2017	2018	2019	2020	2021	2022	2023	2024	2025
45-49	275	276	277	277	278	279	280	281	282	283	284
50-54	260	255	249	244	239	233	228	223	219	214	209
55-59	290	281	273	264	256	248	241	234	227	220	213
45-49 – pr. Index				1,003	% nárast - 45-49						3,27
50-54 - pr. Index				0,978	% nárast - 50-54						-19,62
55-59 - pr. Index				0,970	% nárast - 55-59						-26,55
Abs. nárast											-119
% z celkového počtu obyvateľov - 2015											19,86
% z celkového počtu obyvateľov - 2025											16,71

Vo vekových skupinách od 45 do 59 rokov sa predpokladá najvyšší pokles v skupine 55 – 59, ale aj pokles v skupine od 50 – 54, ktoré predstavujú rizikové skupiny na trhu práce. V skupine od 45 – 49 sa predpokladá nárast o 3,27 %. V absolútnom vyjadrení by mal klesnúť počet obyvateľov o 119. Celkový podiel na počte obyvateľov by mal činiť 16,71 %. Tieto skupiny obyvateľov sú spotrebiteľmi bežných komunálnych služieb, ako aj zdravotníckych služieb, kultúry a športu.

Veková skupina 60 –

Predpokladaný počet obyvateľov vo vekovej skupine 60 +											
	2015	2016	2017	2018	2019	2020	2021	2022	2023	2024	2025
60-64	347	350	356	360	365	369	374	378	383	387	392
65-69	299	305	310	314	318	323	328	333	337	342	347
70-74	236	240	243	248	252	255	259	263	267	271	275
75-79	169	175	181	187	194	200	207	215	222	230	238
80-84	114	116	119	122	124	127	130	133	136	139	143
85-89	58	56	54	52	50	48	47	45	43	42	40

90-94	38	40	41	43	44	47	48	50	51	53	55
95-99	6	6	6	6	6	7	7	7	7	7	7
100+	1	1	1	1	1	1	1	1	1	1	1
60+ – pr. Index				1,017	% nárast – 60+						18,06
Abs. nárast											229
% z celkového počtu obyvateľov - 2015											30,52
% z celkového počtu obyvateľov - 2025											35,42

Celkový nárast v seniorskej kategórii sa predpokladá až vo výške 18,06 %. Celkový podiel obyvateľstva po 60 roku by mal stúpnuť na 35,42 %. V absolútnom vyjadrení by malo ísť o 229 obyvateľov. Pre túto skupinu obyvateľov by malo mesto zabezpečiť dostatočnú ponuku sociálnych služieb, ponuku zdravotníckych služieb a bezpečnosť.

Návrh rozvoja bývania v meste je riešený nasledovnými postupmi :

- a. priebežným skvalitňovaním súčasného bytového fondu** – z vlastnej iniciatívy vlastníkov domov a bytov, využitie rezerv, ktoré predstavuje neobývaný, resp. prechodne obývaný domový a bytový fond v súlade so stanovenými podmienkami,
- b. dostavbou voľných prelúk – funkčné plochy** v rámci súčasnej uličnej rodinnej zástavby na pozemkoch v zastavanom území mesta, využitím dopravné prístupných záhrad v zastavanom území MČ.
- c. návrhom nových lokalít bytových budov (ktoré nezasahujú do chránených území)**

Na základe zhodnotenia územnotechnických daností navrhuje rozvoj bývania na disponibilných plochách v zastavanom území mesta a na nových lokalitách. Žiadne tieto plochy nezasahujú do území so zvýšenou potrebou ochrany.

Sociálne a ekonomické dôsledky a súvislosti

Plánovaný rozvoj mesta posilní miestne hospodárstvo a zabezpečí jeho diverzifikáciu aj smerom k nepoľnohospodárskym činnostiam. Aj keď pre výrobu nie sú vymedzené nové plochy, výrobné aktivity sa môžu koncentrovať v existujúcich výrobných areáloch, ktoré majú dostatočné rezervy pre intenzifikáciu. V súvislosti s predpokladom rastu počtu obyvateľov sa navrhuje dobudovanie občianskej vybavenosti a jej koncentrácia v hlavnom uzlovom priestore, definovanom ako centrálna zóna mesta. Týmto opatrením sa zabezpečí optimálna pešia dostupnosť zariadení občianskej vybavenosti celooberného významu pre všetkých obyvateľov. Regulačné podmienky však umožňujú umiestňovať drobné prevádzky obchodu a služieb (do istého rozsahu zastavaných plôch) aj v iných častiach mesta. Zvýšenie kvality a spektra sociálnych služieb prinesú návrhy v oblasti nekomerčnej občianskej vybavenosti. Odporúča sa postupne uskutočniť rekonštrukciu a modernizáciu verejných budov.

Pre rozvoj predškolskej výchovy sa navrhuje orientácia na zvyšovanie kvalitatívneho štandardu jestvujúceho zariadenia, na dobudovanie a zlepšovanie jestvujúceho stavu materiálno-technickej základne, zvyšovanie estetickej úrovne priestorov, vylepšovanie materiálneho vybavenia materskej školy modernými učebnými pomôckami, zvyšovanie úrovne špeciálnych učebných výpočtovej techniky a sústavne zdokonaľovanie technického vybavenia. Pre zlepšenie telovýchovných aktivít je navrhnuté doplniť súčasné vybavenie materskej školy. Predpokladá sa tiež: rekonštrukcie budov základnej školy a modernizácia vnútorného vybavenia základných škôl (obstaranie a modernizácia knižníc a učební).

V oblasti športu sa predpokladá: modernizácia vybavenia školských telocviční, rekonštrukcia telocviční ZŠ, rekonštrukcia športovej haly na „Marakane“, rekonštrukcia telocvične na MsÚ, rekonštrukcia futbalového štadiónu Trenčianske Teplice, rozšírenie a výstavba work out-ových ihrísk, rekonštrukcia ihriska pri Bytovom družstve, sanácia bývalých ihrísk pri SNP 13, bývalé pieskoviská v areáli zdravotného strediska, rekonštrukcia detského ihriska na sídlisku SNP.

V oblasti kultúry sa pre obyvateľov navrhuje vypracovanie technickej dokumentácie, výstavba domu kultúry.

Počíta sa tiež s revitalizáciou verejných priestranstiev, s výsadbou zelene a s výstavbou rozptylových plôch a chodníkov, doplnením detských atrakcií. Kultivované a príjemné prostredie by malo motivovať

obyvateľov k zodpovednejšiemu prístupu k verejným priestranstvám a k zdravému patriotizmu. Rozšírenie športového areálu a vytvorenie ďalších možností pre oddychové a voľnočasové aktivity obyvateľov, rekreáciu v krajine bude mať pozitívne sociálne dopady.

Priamy pozitívny vplyv na zdravotný stav obyvateľov bude mať rozvoj športovej infraštruktúry. Navrhované je skvalitnenie vybavenia súčasného futbalového areálu na úroveň viacúčelového športového centra.

Nárastom nových obyvateľov obce je potrebné v PHRSR počítať aj so skvalitnením a zlepšením dostupnosti zdravotnej starostlivosti. Primárna zdravotnícka starostlivosť bude do budúcnosti smerovať k zvyšovaniu kvality zdravotníckych zariadení, pomôcok, diagnostických prístrojov a pod. pre všetky skupiny obyvateľov, na čo je v súčasnom zariadení dostatok disponibilného priestoru.

PHRSR predpokladá zvýšenie stavebnej aktivity v meste. Prechodne môže počas výstavby nových obytných objektov, ako aj líniových stavieb technickej infraštruktúry, dôjsť ku krátkodobému zhoršeniu životných podmienok obyvateľstva dotknutej časti mesta – zvýšeniu hlučnosti, prašnosti, nárastu produkcie stavebných odpadov pri rekonštrukciách objektov. Ide o prechodné vplyvy, ktoré z dlhodobého hľadiska nie sú relevantné.

V nevyužívaných disponibilných budovách a alternatívne v rámci podružných centier nových rozvojových zón bývania sa navrhuje umiestniť miestne klubové zariadenie pre denný pobyt miestnych seniorov dôchodcov s možnosťou komplexného vybavenia s programom.

Prijateľnosť činnosti, narušenie pohody a kvality života

Z hľadiska obyvateľstva realizáciu objektov podľa PHRSR mesta možno hodnotiť pozitívne, nakoľko sa rozšíri ponuka bývania, pracovných miest a služieb. Vhodnými stavebnými a vegetačnými úpravami sa vytvoria esteticky pôsobivé prvky, čo pozitívne ovplyvní obraz mesta a zvýši jeho návštevnosť. Možné negatívne pôsobenie pri výstavbe na obyvateľstvo je nepriame prostredníctvom znečistenia ovzdušia, vznikom a nakladaním s odpadmi a hlukom z automobilov. Zaťaženie obyvateľstva znečistením ovzdušia je predovšetkým z vykurovania objektov a z výfukových plynov osobných automobilov. Možno predpokladať, že najvyššie koncentrácie znečisťujúcich látok v okolí objektov budú nižšie, ako sú príslušné limity. Výstavba nesmie ovplyvniť znečistenie ovzdušia jeho okolia nad prípustnú mieru a tým aj zdravotný stav obyvateľstva ani pri najnepriaznivejších podmienkach. Hygienické požiadavky na hluk vo vonkajšom prostredí stanovuje orgán na ochranu zdravia. Podľa predpisu, ktorým sa ustanovujú podrobnosti o prípustných hodnotách hluku, infrazvuku a vibrácií a o požiadavkách na objektivizáciu hluku, infrazvuku a vibrácií. Znečistené ovzdušie, najmä v dôsledku silného emisno - imisného zaťaženia zo zdrojov znečisťovania, je potenciálnou hrozbou pre zdravie obyvateľstva. Nepriaznivo na obyvateľstvo vplyva poľnohospodárska výroba a to používaním agrochemikálií, prašnosťou a živočíšnou výrobou. Podzemné vody sa môžu stať pri lokálnych zdrojoch jedným zo závažných rizikových faktorov zdravotného stavu obyvateľstva z dôvodu, že znečisťujúce látky vyskytujúce sa vo vode pôsobia toxicky na živé organizmy.

Strategický dokument nezvyšuje funkčné plochy pre poľnohospodársku výrobu. Zdrojmi hluku na území je letecká, železničná a automobilová doprava. V PHRSR je cieľom skvalitňovať a rozširovať dopravnú a technickú infraštruktúru na základe požiadaviek na novú výstavbu. Dopravná dostupnosť jednotlivých územných obvodov bude umožnená po jestvujúcich a taktiež novo navrhovaných pozemných komunikáciách komunikačného systému mesta.

5. Vplyvy na chránené územia [napr. navrhované chránené vtáčie územia, územia európskeho významu, európska sústava chránených území (Natura 2000), národné parky, chránené krajinné oblasti, chránené vodohospodárske oblasti a pod.] vrátane návrhu opatrení na ich zmiernenie.

Lokality NATURA 2000

Na území katastra mesta Trenčianske Teplice sa nachádza niekoľko chránených území s ich ochrannými pásmami. Podmienky ochrany týchto území sú rešpektované pre akúkoľvek činnosť v území sú definované v príslušných právnych predpisoch, ktoré sú tu taktiež uvedené. **Do katastra mesta nezasahuje územie NATURA 2000.**

Genofondovo významné lokality reprezentujú tie plochy krajiny, kde sú v súčasnosti evidované genofondovo významné druhy (chránené druhy a druhy zaradené v červených knihách). Reálne lokality genofondovo významných druhov fauny a flóry sú

kritériom stanovenia prvkov ÚSES, hlavne biocentier. Na týchto lokalitách je v sledovanom území najhodnotnejšia flóra a fauna, ktorá sa ešte zachovala v prostredí s veľmi silným antropickým tlakom. Do riešeného územia Trenčianskych Teplíc zasahujú len dve biocentrá regionálneho významu (Trubárka, Ihršte), ktorých jadrá môžeme považovať za genofondovo významné lokality (Návrh ÚPN SÚ Trenčianske Teplice, 2002, s.73).

Ekologicky významné segmenty krajiny - tieto plochy predstavujú vzácné prirodzené a prírode blízke biotopy z hľadiska ochrany územia, ktoré plnia vyrovnávaciu funkciu (tlmia negatívne dôsledky ľudskej činnosti), ochranu vybraných zložiek krajiny a ochranu krajinného systému proti negatívnym degradačným a destabilizačným procesom. Plochy sú vymedzené pre zabezpečenie druhej a krajinoekologickej diverzity a ako základ pre vytvorenie pufrovacích zón a prenos pozitívnych vlastností biotických prvkov do krajiny s vyššou stabilitou ekosystému. V riešenom území môžeme za ekologicky významné segmenty krajiny považovať tieto lokality: kúpeľný park, kúpeľný les (Návrh ÚPN SÚ Trenčianske Teplice, 2002, s.73).

PHRSR mesta nebude mať negatívny vplyv na chránené územia NATURA 2000. Všetky navrhované činnosti sa realizujú mimo tohto územia, prevažne v zastavanej časti mesta.

V PHRSR sú plne rešpektované všetky prvky územného systému ekologickej stability regionálnej a nadregionálnej úrovne (RÚSES). Pri umiestňovaní novej zástavby, najmä plôch pre bývanie, boli zohľadňované pásma hygienickej ochrany, resp. ochranné pásma existujúcich stavieb a činností, ktoré predstavujú zóny ich vplyvu na prostredie:

- ochranné pásmo cintorínov
- ochranné pásmo čistiarne odpadových vôd
- pásmo hygienickej ochrany areálov PD
- ochranné, prístupové pásmo vodných tokov
- ochranné pásmo lesa
- ochranné pásma líniových technických stavieb – vymedzené ochranné pásma majú elektrické vedenia vysokého napätia, elektrické stanice, potrubia vysokotlakového a strednotlakového plynovodu, regulačné stanice, potrubia vodovodu a kanalizácie
- ochranné pásma ciest I, II a III. triedy (platia mimo zastavaného územia)

6. Možné riziká súvisiace s uplatňovaním strategického materiálu.

Uplatnenie dokumentu nepredstavuje riziká z hľadiska životného prostredia.

7. Vplyvy na životné prostredie presahujúce štátne hranice.

Vzhľadom na polohu v území, charakter a rozsah návrhu tento nevyvolá žiadne vplyvy na životné prostredie presahujúce štátne hranice.

IV. Dotknuté subjekty

1. Vymedzenie zainteresovanej verejnosti vrátane jej združení.

- obyvatelia mesta Trenčianske Teplice
- fyzické a právnické osoby podieľajúce sa na využívaní územia mesta
- združenia pôsobiace v meste

2. Zoznam dotknutých subjektov.

Dotknutými subjektmi pri spracovaní, prerokovaní a schvaľovaní územnoplánovacej dokumentácie obce sú orgány vyplývajúce z §140a zákona č. 50/1976 Zb. v znení neskorších predpisov:

1. Ministerstvo obrany SR, Sekcia ekonomiky, národný riaditeľ pre infraštruktúru, Kutuzovova 8, 832 47 Bratislava
2. Ministerstvo životného prostredia SR – Sekcia geológie a prírodných zdrojov, Nám Ľudovíta Štúra 1, 812 35 Bratislava
3. Ministerstvo zdravotníctva Slovenskej republiky, IKŽ, Limbova 2, PO Box 52, 837 52 Bratislava
4. Ministerstvo dopravy, výstavby a regionálneho rozvoja Slovenskej republiky, Námestie slobody č. 6, - P.O.BOX 100, 810 05 Bratislava
5. Dopravný úrad SR, Letisko M. R. Štefánika, 823 05 Bratislava
6. Úrad pre reguláciu sieťových odvetví, Bajkalská 27, P.O.BOX 12, 820 07 Bratislava 27
7. Krajský pamiatkový úrad, Hviezdoslavova 3, 911 01 Trenčín
8. Obvodný banský úrad, Matice slovenskej 10, 971 22 Prievidza
9. Okresný úrad Trenčín, Oddelenie územného plánovania,
10. Trenčiansky samosprávny kraj
11. SSC, Brnianska 3, 911 05 Trenčín
12. Okresný úrad Trenčín, Odbor starostlivosti o životné prostredie,
13. Okresný úrad Trenčín, Pozemkový a lesný odbor,

14. Regionálny úrad verejného zdravotníctva so sídlom v Trenčíne
15. Okresný úrad, Oddelenie civilnej ochrany a krízového riadenia,
16. Okresné riaditeľstvo Hasičského a záchranného zboru
17. Okresný úrad, Odbor cestnej dopravy a pozemných komunikácií
18. Slovenský vodohospodársky podnik, š.p., Nábřeží Ivana Krasku 834/3, 921 80 Piešťany
19. Obec Trenčianska Teplá
20. Obec Petrova Lehota
21. Obec Omšenie
22. Mesto Trenčín
23. Mesto Nová Dubnica

3. Dotknuté susedné štáty.

PHRSR mesta Trenčianske Teplice nezasahuje do záujmového územia a pôsobnosti iných štátov.

V. Doplnujúce údaje

1. Mapová a iná grafická dokumentácia (napr. výkres širších vzťahov v mierke primeranej charakteru a pôsobnosti strategického dokumentu).

Pôsobnosť strategického dokumentu vymedzujú nasledujúce mapové podklady.



2. Materiály použité pri vypracovaní strategického dokumentu.

PHRSR mesta Trenčianske Teplice integruje všetky dokumenty na miestnej úrovni ako aj ciele a priority národných strategických dokumentov a dokumentov EÚ. PHRSR Trenčianske Teplice 2015 – 2024 integruje a nadväzuje na predchádzajúce PHSR, ÚPD mesta, viacročný rozpočet. PHRSR mesta vychádza a integruje strategické dokumenty na národnej úrovni ako Partnerská dohoda, ktorá určuje stratégiu, priority a podmienky SR na využívanie fondov EÚ tak, aby sa dosiahli priority stratégie Európa 2020, Pozičný dokument Európskej komisie k Partnerskej dohode a programom SR na roky 2014-2020, Stratégia financovania Európskych štrukturálnych a investičných fondov pre programové obdobie 2014 – 2020, Integrovaný regionálny operačný program „IROP“. Ďalej integruje a vychádza zo strategických dokumentov EÚ: Stratégia EÚ 2020 - cieľ: konkurencieschopnosť, zamestnanosť a hospodársky rast, Spoločný strategický rámec EK, marec 2012, Nariadenia EK (Všeobecné nariadenie, nariadenie k fondom), CENTROPE – Správa o regionálnom rozvoji, 2012, CENTROPE – Nástroj na hodnotenie potrieb infraštruktúry – podpora konkurencieschopného regionálneho rozvoja (INAT), CENTROPE – Stratégia ľudského kapitálu, CENTROPE – Stratégia v oblasti vedomostného regiónu, CENTROPE – Stratégia v oblasti priestorovej integrácie a Akčný plán 2013+. Pri spracovaní strategického dokumentu sa vychádzalo z podkladov (dotazníkový prieskum), kde boli zohľadnené predstavy, potreby a požiadavky jednotlivých zainteresovaných skupín ako sú obyvatelia, rozpočtové a príspevkové organizácie zriadené v rámci pôsobnosti mesta, mimovládne organizácie, záujmové skupiny obyvateľov, podnikateľské subjekty, mesto a jeho jednotlivé orgány: poslanci MZ, primátor, komisie. Integrovaný prístup bol uplatnený v prípravnej fáze spracovania PHRSR, prostredníctvom dotazníkového prieskumu pri jednotlivých skupinách.

VI. Miesto a dátum vypracovania oznámenia

Mesto Trenčianske Teplice, 07.12. 2015

VII. Potvrdenie správnosti údajov

1. Meno spracovateľa oznámenia.

Primátor: PhDr. Štefan Škultéty, Mesto Trenčianske Teplice - Mestský úrad, M.R. Štefánika 4, 914 51
Trenčianske Teplice

2. Potvrdenie správnosti údajov oznámenia podpisom oprávneného zástupcu obstarávateľa, pečiatka.

.....
PhDr. Štefan Škultéty - primátor mesta

.....
pečiatka