

# M E S T O N E M Š O V Á

Mestský úrad Nemšová, Ul. Janka Palu 2/3, 914 41 N e m š o v á

---

Číslo: OV/773/2018/1941/DL

Tel. kontakt: 032/6509647

V Nemšovej, 15.08.2018

## VEREJNÁ VYHLÁŠKA

### O Z N Á M E N I E

o začatí územného konania  
a nariadenie ústneho konania.

Navrhovateľ **Obec Trenčianska Teplá, M. R. Štefánika 376/30, 914 01 Trenčianska Teplá** v zastúpení starostom obce **Ing. Milanom Berecom**, požiadal dňa **24.07.2018** Mesto Nemšová o vydanie územného rozhodnutia na stavbu:

**„SO 02 MK Dobrá LEONI“  
časť SO 02.4 Plynovod  
časť SO 02.5 NN rozvody  
časť SO 02.6 Verejné osvetlenie  
časť SO 02.7 Dažďová kanalizácia.**

Stavba „SO 02 MK Dobrá LEONI“ časť SO 02.4 Plynovod je navrhovaná v obci Trenčianska Teplá, k. ú. Dobrá na pozemkoch registra C KN parc. č.: 1970, 1971, 517/1, 517/6, 516/1 a na pozemku registra E KN parc. č.: 532/1, stavba „SO 02 MK Dobrá LEONI“ časť SO 02.6 Verejné osvetlenie a časť SO 02.7 Dažďová kanalizácia je navrhovaná v obci Trenčianska Teplá, k. ú. Dobrá na pozemkoch registra C KN parc. č.: 1970, 1971, 517/1, 516/1 a na pozemku registra E KN parc. č.: 532/1 a stavba „SO 02 MK Dobrá LEONI“ časť SO 02.5 NN rozvody je navrhovaná v obci Trenčianska Teplá, k. ú. Dobrá na pozemkoch registra C KN parc. č.: 1970, 1971, 517/1, 517/6 a bude pozostávať z (zo):

**1. „SO 02 MK Dobrá LEONI“ časť SO 02.4 Plynovod:** Z polyetylénových rúr GERODUR RC PROTECT PE(100) SDR 17,6 D90 celkovej dĺžky 580,85 m s napojením na jestvujúci STL plynovod DN 80, PN 0,1 MPa z oceľových rúr a s ukončením do jestvujúceho STL plynovodu DN 80, PN 0,1 MPa, pred pozemkom registra C KN parc. č. 383/2 v k. ú. Dobrá

**2. „SO 02 MK Dobrá LEONI“, časť SO 02.5 NN rozvody:** Zemným káblom NAYY – J 4x240 mm<sup>2</sup> s napojením na existujúci rozvod v rozvodnej skrini SR 6 č.61 – 121 pred pozemkom registra C KN parc. č. 422/2 v k. ú. Dobrá a ukončením v navrhovanej skrini VRIS1/K na podpornom bode č. 9 na pozemku registra C KN parc. č. 517/1 v k. ú. Dobrá. Na rozvode NN bude osadených 6 ks rozvodných skriniek.

3. „SO 02 MK Dobrá LEONI“ časť SO 02.6 Verejné osvetlenie: Bod napojenia bude preložený stožiar verejného osvetlenia pri ceste I/61 a ukončenie v jestvujúcom stožiarovi verejného osvetlenia pred pozemkom registra C KN parc. č. 382 v k. ú. Dobrá. Rozvody budú zo zemného kábla AYKY – J 4x16 mm<sup>2</sup>, dĺžka trasy 620 m. Na trase bude osadených 18 ks stožiarov so svietidlami.

4. „SO 02 MK Dobrá LEONI“ časť SO 02.7 Dažďová kanalizácia: z PP rúr hladkých DN 300 SN 8 v celkovej dĺžke 568,47 m. Zaústenie bude v novo navrhovanej šachte Š1 na jestvujúcej dažďovej kanalizácii povedľa cesty I/61 s ukončením uličnou vpusťou UV 9 v staničení 0,568 47 km. Na potrubí bude uložených 16 ks kanalizačných šacht typových, z prefabrikovaných dielcov DN 1000 a 9 ks uličných vpustí. Prípojky k uličným vpustiam budú z rúr PP hladkých hrdlových DN 200.

Uvedeným dňom bolo začaté územné konanie. Mesto Nemšová ako príslušný generálny stavebný úrad na základe určenia Okresného úradu Trenčín, odboru výstavby a bytovej politiky podľa § 119 ods. 3 v spojení s § 117 zákona č. 50/1976 Zb. o územnom plánovaní a stavebnom poriadku, v znení neskorších predpisov (ďalej len stavebný zákon) a čl. I. § 5 písm. a) bod 1 zák. č. 608/2003 Z. z. o štátnej správe pre územné plánovanie, stavebný poriadok a bývanie a o zmene a doplnení zákona č. 50/1976 Zb. o územnom plánovaní a stavebnom poriadku (stavebný zákon) v znení neskorších predpisov v spojení s § 27 ods. 1 zákona č. 369/1990 Zb. o obecnom zriadení v znení neskorších predpisov

### **o z n a m u j e**

začatie územného konania v súlade s ustanovením § 36 ods. 1 stavebného zákona známym účastníkom konania a dotknutým orgánom a súčasne **n a r i a d' u j e** ústne konanie spojené s miestnym zisťovaním, ktoré sa uskutoční

**dňa 04.09.2018 t.j. v utorok o 10.00 hod.  
so stretnutím na obecnom úrade v Trenčianskej Teplej.**

Do podkladov žiadosti možno nahliadnuť pred dňom ústneho konania na Mestskom úrade v Nemšovej, odd. výstavby Ul. SNP č. 4 (počas úradných hodín v stránkové dni: pondelok, streda, piatok), alebo u navrhovateľa Obec Trenčianska Teplá, M. R. Štefánika 376/30, 914 01 Trenčianska Teplá, resp. pri ústnom konaní.

Známi účastníci konania si môžu uplatniť svoje pripomienky najneskôr v deň konania. V rovnakej lehote podľa § 36 ods. 3 stavebného zákona oznámia svoje stanoviská dotknuté orgány. Ak dotknutý orgán v určenej alebo predĺženej lehote (ktorú na jeho žiadosť stavebný úrad predĺži) neoznámia svoje stanovisko k povoľovanej stavbe, predpokladá sa, že so stavbou z hľadiska ním sledovaných záujmov súhlasí.

Ak sa nechá niektorý účastník konania zastupovať, predloží jeho zástupca písomnú moc s overením podpisu.

**Toto oznámenie musí byť vyvesené na úradnej tabuli Obce Trenčianska Teplá po dobu 15 dní od nasledujúceho dňa po vyvesení.**

MESTO NEMŠOVÁ  
PRIMÁTOR

Ing. František Bačin  
primátor mesta

VYVESENÉ DŇA: 22 JÚL 2018

ZVESENÉ DŇA:

POTVRDENÉ DŇA:

O B E C  
TRENČIANSKA TEPLÁ  
- 4 -

Pripomienky: boli – neboli

Obec Trenčianska Teplá  
podpis, pečiatka

**Navrhovateľ ku konaniu doloží:**

- Územnoplánovacia informácia k pozemkom a lokalite v k. ú. Dobrá, na ktorých sa bude umiestňovať stavba.
- Vyjadrenie Regionálneho úradu verejného zdravotníctva v Trenčíne.
- Súhlas Okresného úradu Trenčín, odboru životného prostredia, štátna vodná správa podľa § 27 ods. 1 písm. b).
- Vyjadrenie SPP - Distribúcia a. s..

**Doručí sa:**

**Žiadateľ**

1. Obec Trenčianska Teplá, M. R. Štefánika 376/30, 914 01 Trenčianska Teplá

**Ostatní účastníci konania:**

2. Ďalší účastníci územného konania sú vlastníci a spoluvlastníci pozemkov susediacich s pozemkami registra C KN parc. č. 1970, 1971, 517/1, 517/6, 516/1 a pozemkom registra E KN parc. č.: 532/1 v k. ú. Dobrá, na ktorých je umiestňovaná stavba. Sú to vlastníci a spoluvlastníci pozemkov registra C KN v k. ú. Dobrá parc. č.: 1363, 1362/1, 1362/2, 1361, 1360, 1359, 1358, 1357, 1356, 1355, 1354, 1353, 1352, 1351, 1350, 1349, 1348, 1347, 1346, 1345, 1344, 1343, 1342, 422/2, 418, 417/5, 417/4, 417/3, 417/7, 417/2,

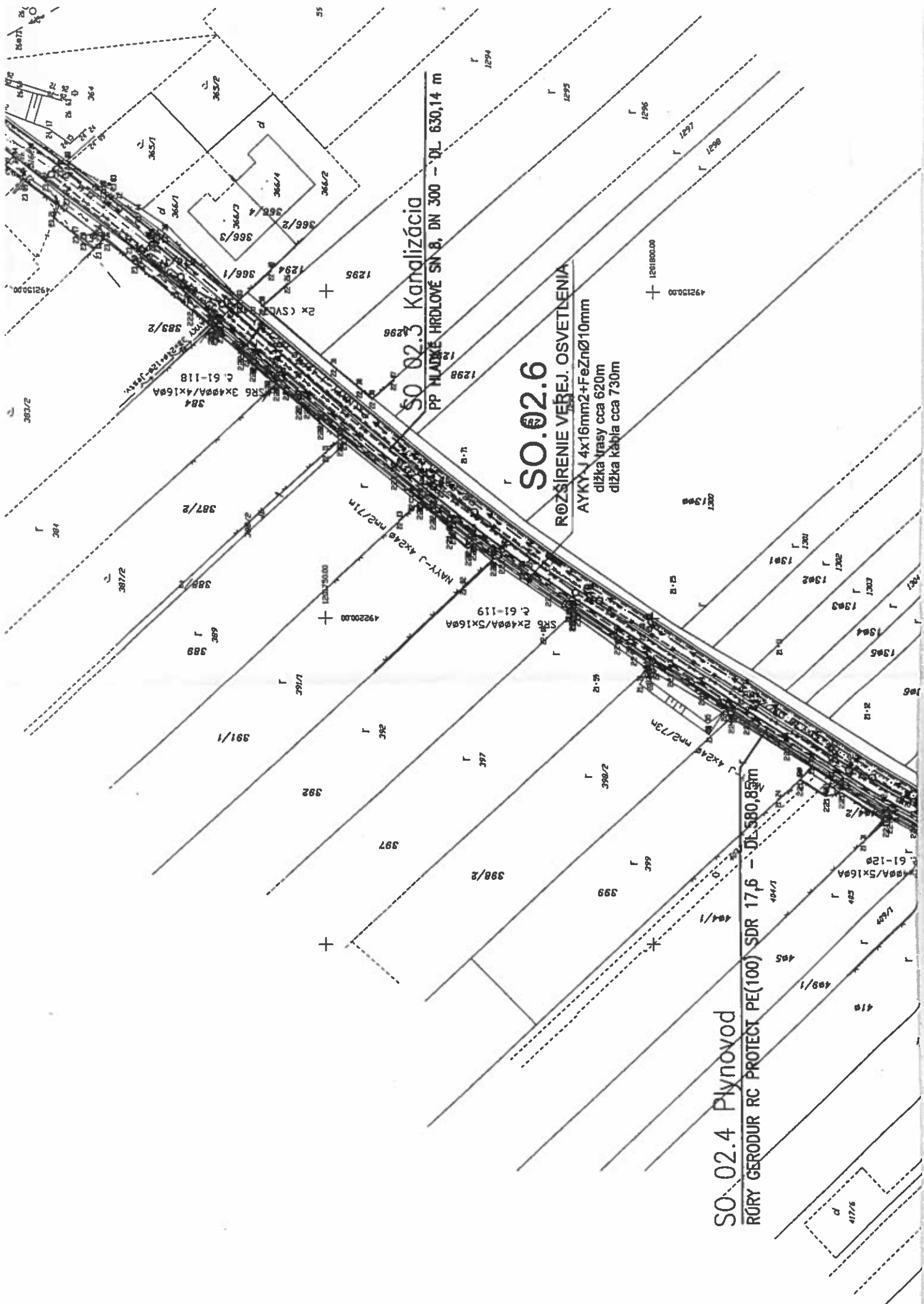
417/6, 417/1, 410, 409/1, 405, 404/1, 404/4, 399, 398/2, 397, 392/1, 392/2, 391/1, 389, 388/2, 387/2, 384, 383/2, 382, 378/2, 377, 515, 364, 365/1, 366/1, 1294, 1295, 1296, 1297, 1298, 1299, 1300, 1301, 1302, 1303, 1304, 1305, 1306, 1307, 1308, 1309, 1310, 1311, 1312, 1313, 1314, 1315, 1316, 1317, 1318, 1319, 1320, 1321, 1322, 1323, 1324, 1325, 1326, 1327, 1328, 1329, 1330, 1331, 1332, 1333, 1334, 1335, 1336, 1337, 1338, 1339, 1340, 1341, 1408, 1407, 1364, 472/2, 471/2, 468, 467/3 a vlastníci a spoluvlastníci pozemkov registra E KN v k. ú. Dobrá parc. č.: 921/4, 921/3, 921/111, 921/2, 530/32, 524/2, 524/80, 532/2, 523/1, 521/1, 532/2 - NAKOLKO IDE O LÍNIOVÚ STAVBU, OZNÁMENIE JE DORUČOVANÉ PODĽA § 36 ods. 4 stavebného zákona VEREJNOU VYHLÁŠKOU.

**Dotknuté orgány:**

3. Západoslovenská distribučná a.s., Čulenova 6, 816 47 Bratislava
4. Trenčianske vodárne a kanalizácie, Kožušnícka č. 4, 911 05 Trenčín
5. SPP – distribúcia a.s., Ul. Mlynské nivy č. 44/b, 825 19 Bratislava 26
6. Slovak Telekom a.s., Ul. Bajkalská č. 28, 817 62 Bratislava
7. Regionálny úrad verejného zdravotníctva TN, Ul. Nemocničná 4, 911 01 Trenčín
8. Okresné riaditeľstvo policajného zboru SR, Okresný dopravný inšpektorát, Ul. Kvetná č. 7, 911 42 Trenčín
9. Okresný úrad Trenčín, odbor starostlivosti o životné prostredie - oddelenie štátnej správy vôd, Ul. Hviezdoslavova č. 3, 911 01 Trenčín
10. Okresný úrad Trenčín, odbor starostlivosti o životné prostredie - oddelenie odpadového hospodárstva, Ul. Hviezdoslavova č. 3, 911 01 Trenčín
11. Okresný úrad Trenčín, pozemkový a lesný odbor, Ul. Hviezdoslavova č. 3, 911 01 Trenčín
12. Okresný úrad Trenčín, odbor cestnej dopravy a pozemných komunikácií, Ul. Hviezdoslavova č. 3, 911 01 Trenčín
13. Okresný úrad Trenčín, odbor krízového riadenia, Ul. Hviezdoslavova č. 3, 911 01 Trenčín
14. Krajský pamiatkový úrad Trenčín, K dolnej stanici č. 7282/20A, 911 01 Trenčín
15. Slovenská správa ciest, IVSC Žilina, M. Rázusa č. 104/A, 010 01 Žilina
16. Správa ciest TSK, Brnianska č. 3, 911 06 Trenčín
17. Ministerstvo obrany SR - SEMaI, Kutuzovova č. 8, 832 47 Bratislava

**Na vedomie:**

18. PROMAT TN s. r. o., Ing. Ivan Novák, Matice Slovenskej č. 447/56, 911 05 Trenčín
19. ELPROMONT TREŇČÍN spol. s r. o., Ing. Dominik Slušný, Poľovnícka č. 903/40, 911 05 Trenčín – Nové Zlatovce



**SO 02.3 Kanalizácia**  
 PP HLAVNÉ HRDLOVÉ SN.Ø. DN 300 - DĽ. 630,14 m

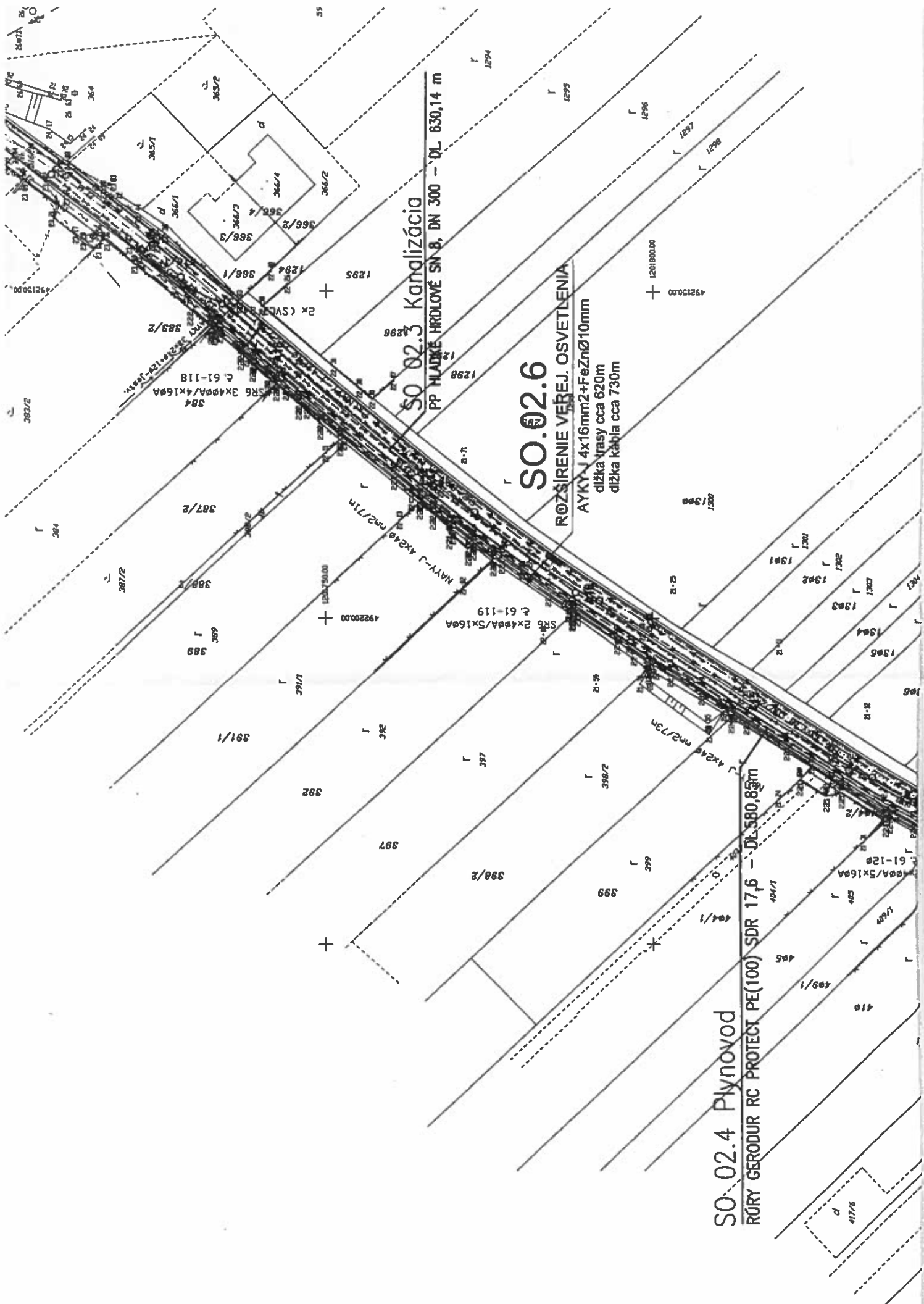
**SO 02.6**  
 ROZŠÍRENIE VEŘEJ. OSVETLENIA  
 AYKY-4x16mm2+FeZnØ10mm  
 dĺžka trasy cca 620m  
 dĺžka kábla cca 730m

**SO 02.4 Plynovod**  
 RÚRY GERODUR RC PROTECT PE(100) SDR 17,6 - DĽ. 580,83m

SR6 3x400A/4x160A  
 c. 61-118

SR6 2x400A/5x160A  
 c. 61-119

SR6 400A/5x160A  
 c. 61-120



**SO 02.3 Kanalizácia**  
 PP HLAVNÉ HRDLOVÉ SN.Ø. DN 300 - DĽ. 630,14 m

**SO 02.6**  
 ROZŠÍRENIE VEŘEJ. OSVETLENIA  
 AYKY-4x16mm2+FeZnØ10mm  
 dĺžka trasy cca 620m  
 dĺžka kábla cca 730m

**SO 02.4 Plynovod**  
 RÚRY GERODUR RC PROTECT PE(100) SDR 17,6 - DĽ. 580,83m

SR6 3x400A/4x160A  
 c. 61-118

SR6 2x400A/5x160A  
 c. 61-119

SR6 400A/5x160A  
 c. 61-120



SO 02.1 Miestna komunikácia a chodník

SO 02.2<sup>200</sup> Vodovod

VETVA E-1<sup>1</sup> RURY HDPE PE 100/PN 10  
DN 100 (D110 x 6,5mm) – DL.681,49m

SO 02.5  
ROZVODY NN

NAYY-J 4x240  
dĺžka trasy cca 354m  
r dĺžka kábla cca 412m

SO 02.6

OSVETLENIE  
3mm<sup>2</sup>+FeZnØ10mm  
isy cca 620m  
bla cca 730m

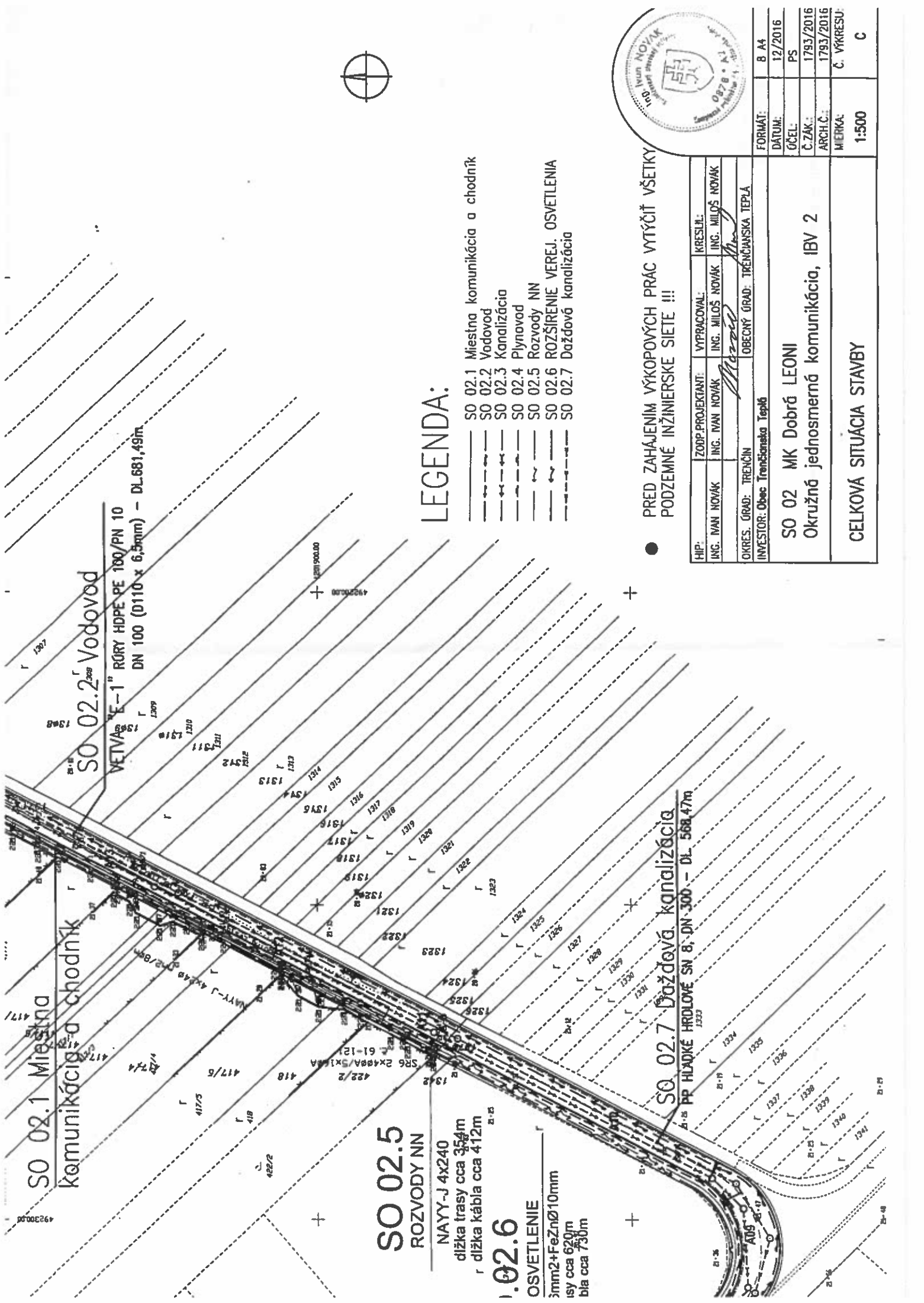
LEGENDA:

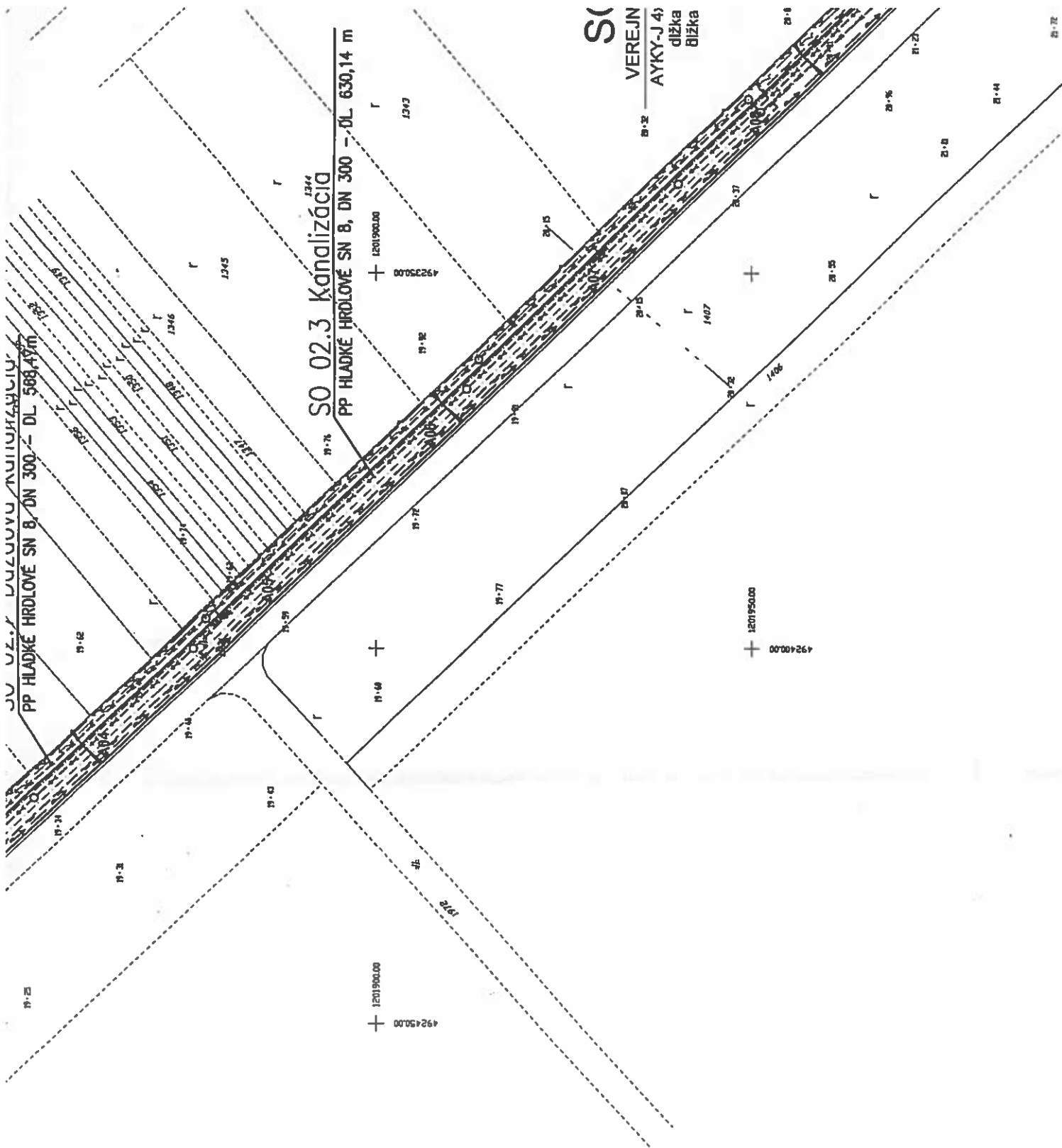
- SO 02.1 Miestna komunikácia a chodník
- SO 02.2 Vodovod
- SO 02.3 Kanalizácia
- SO 02.4 Plynovod
- SO 02.5 Rozvody NN
- SO 02.6 ROZŠÍRENIE VEREJ. OSVETLENIA
- SO 02.7 Dažďová kanalizácia

● PRED ZAHÁJENÍM VÝKOPOVÝCH PRÁČ VŤIČÍŤ VŠETKY  
PODZEMNÉ INŽINIERSKE SIETE !!!



HIP:	ZODP.PROJEKTANT:	VYPRACOVAL:	KRESIL:
ING. IVAN NOVÁK	ING. IVAN NOVÁK	ING. MILOŠ NOVÁK	ING. MILOŠ NOVÁK
OKRES: BRATISLAVA	TRENČÍN	OBECNÝ ÚRAD: TREŇANSKA TEPLÁ	
INVESTOR: Obec Trenčianska Teplá			
SO 02 MK Dobrá LEONI			
Okružná jednosmerná komunikácia, IBV 2			
CELKOVÁ SITUÁCIA STAVBY			
FORMÁT:	B. A4		
DATEM:	12/2016		
ÚČEL:	PS		
Č.ZAK.:	1793/2016		
ARCH.Č.:	1793/2016		
MIERKA:	Č. VÝKRESU:		C
	1:500		





PP HLADKÉ HRDLOVÉ SN B, DN 300 - ØL 588,47m

SO 02.3 Kanalizácia

PP HLADKÉ HRDLOVÉ SN B, DN 300 - ØL 630,14 m

VEREJN  
AYKY-J 4)  
dizka  
BIZKA

492450.00  
+ 1201900.00

492400.00  
+ 1201950.00

